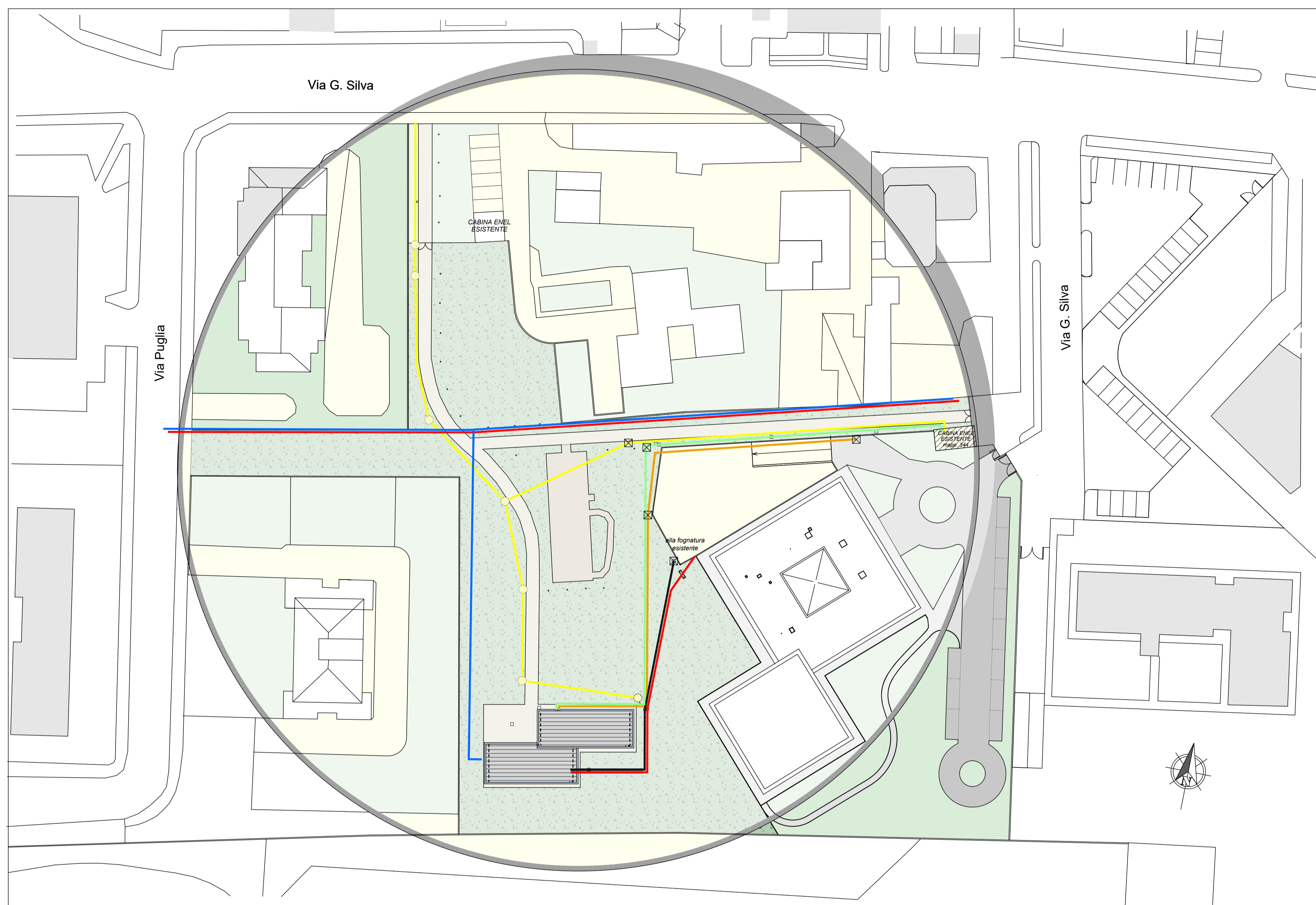


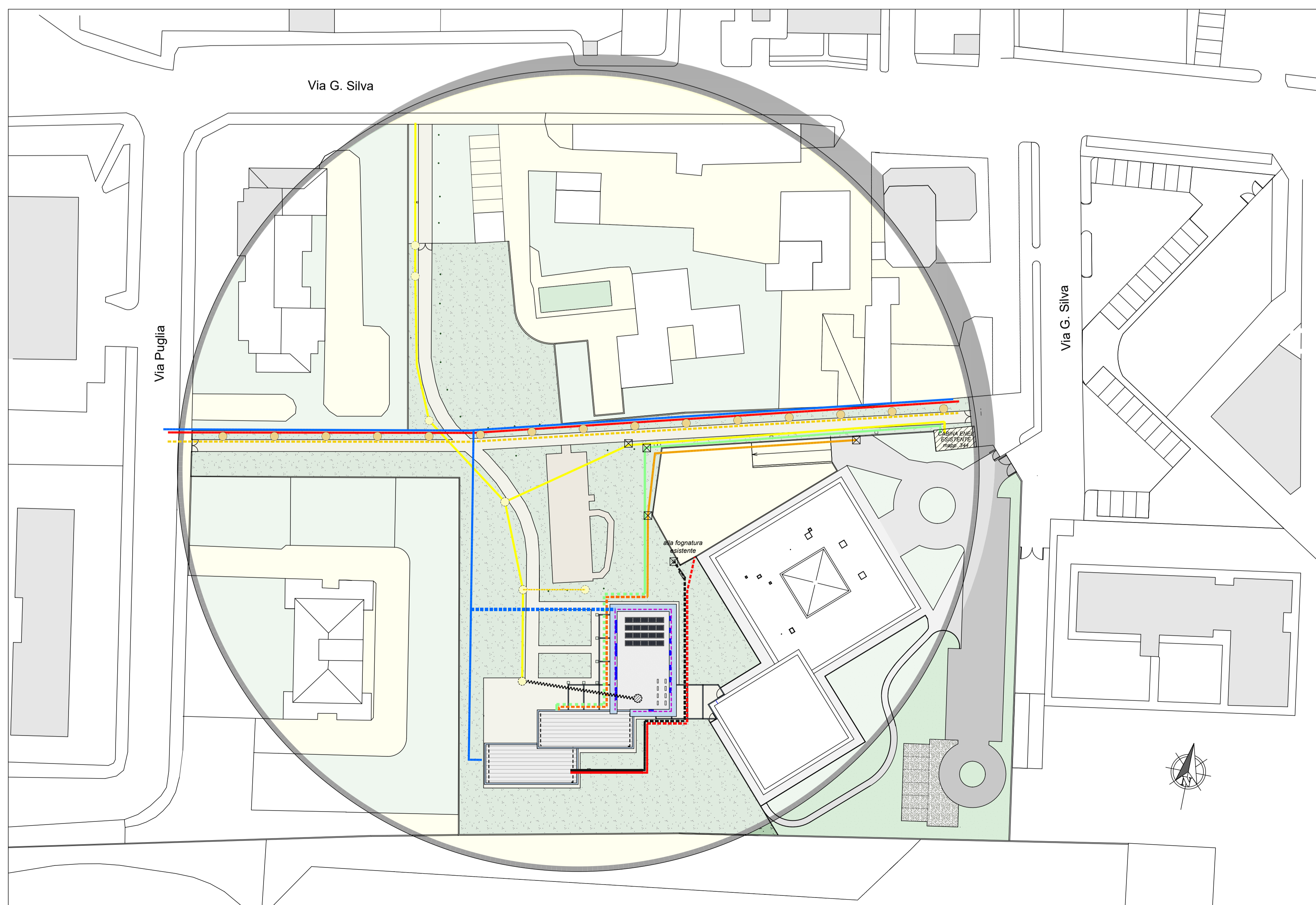
RETI TECNOLOGICHE - PLANIMETRIA STATO DI FATTO scala 1:500



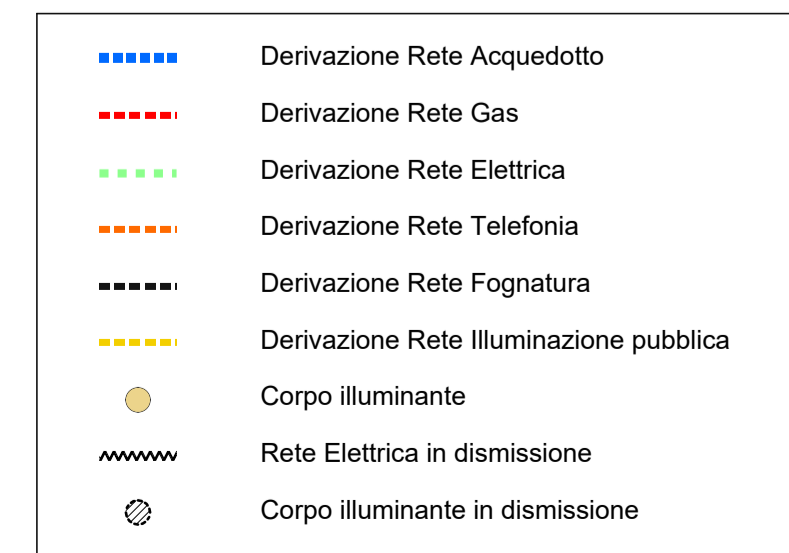
LEGENDA STATO DI FATTO
Reti tecnologiche



RETI TECNOLOGICHE - PLANIMETRIA PROGETTO scala 1:500



LEGENDA PROGETTO
Reti tecnologiche



SPAZIO PER COMUNE E/O ENTI :			
PROPRIETA' :	PROGETTISTA:		
SOGGETTO ATTUATORE :			
DIRETTORE LAVORI:	IMPRESA:		
Studio tecnico associato di ingegneria e architettura			
Via San Gottardo, 91 - 20900 - Monza (Mb) tel. : 039 / 388249 - 039 / 320292 - fax : 039 / 368797 - e-mail: info@edidata.eu			
COMMITTENTE: Comune di Monza			
OGGETTO:	PIANO ATTUATIVO "AT_14 VIA GUERRAZZI" Villaggio dell'Innovazione - Area via Silva / via Puglia PROGETTO DEFINITIVO / ESECUTIVO		Rif. Q. 220 T. 40
TAVOLA:	RETI TECNOLOGICHE: Planimetria stato di fatto Planimetria di progetto		Scala: 1:500
Data: Ottobre 2021	Note:	Agg.:	Note:
Agg.:	Note:	Agg.:	Note:
Agg.:	Note:	Agg.:	Note:
Agg.:	Note:	Agg.:	Note:
Agg.:	Note:	Agg.:	Note:
TAV/ALL 0053			3
ing. E. Selvagno - arch. G. Perin - geom. L. Ferrara - ing. E. Gramigna - geom. F. Ferrara - geom. A. Zamboni - ing. P. Cortusa - arch. S. Bianchi			
HL = 627 / 959 (0.60mq) Allplan 2019			