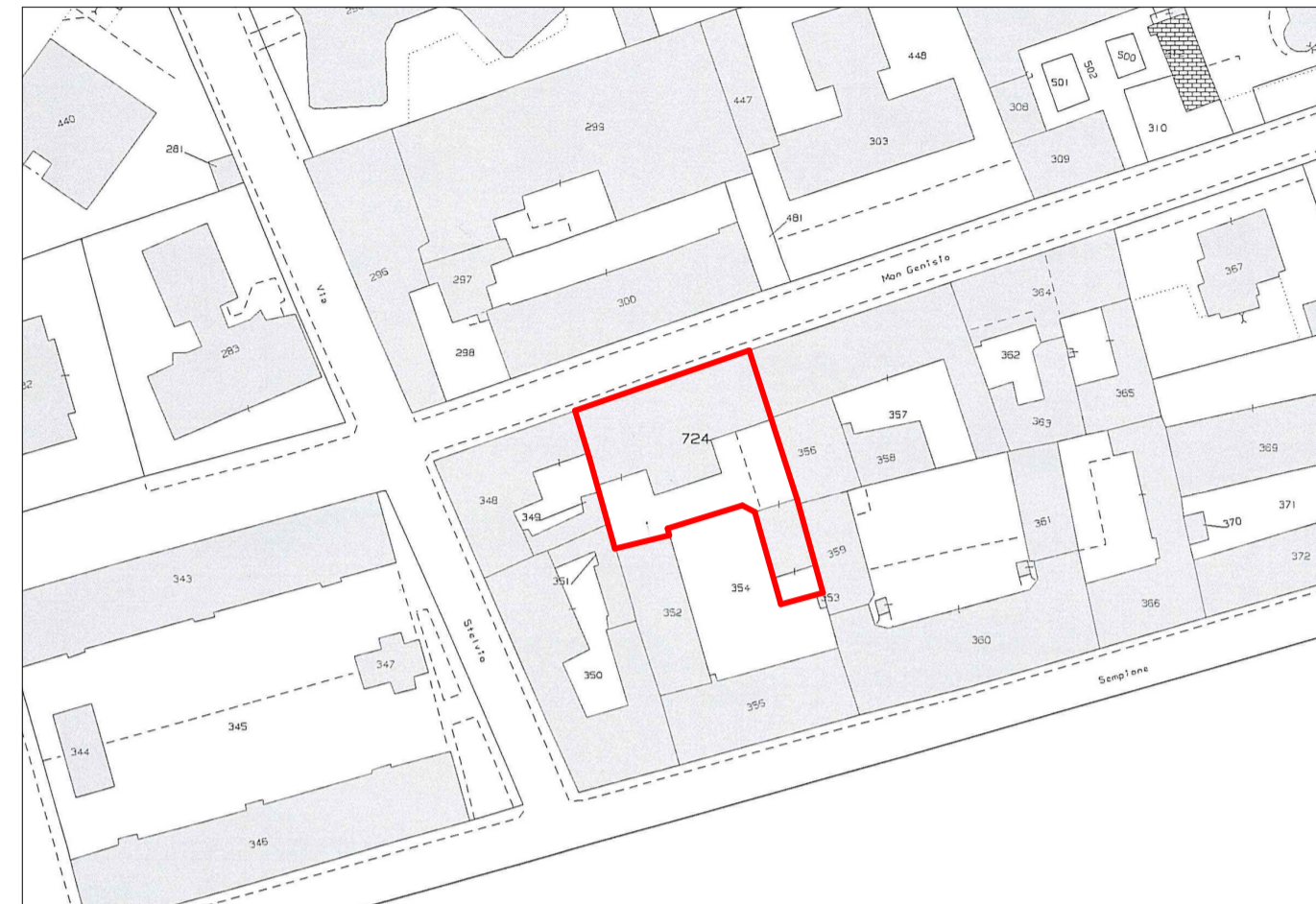




VISTA SATELLITARE



VISTA SATELLITARE - 3D



ESTRATTO MAPPA

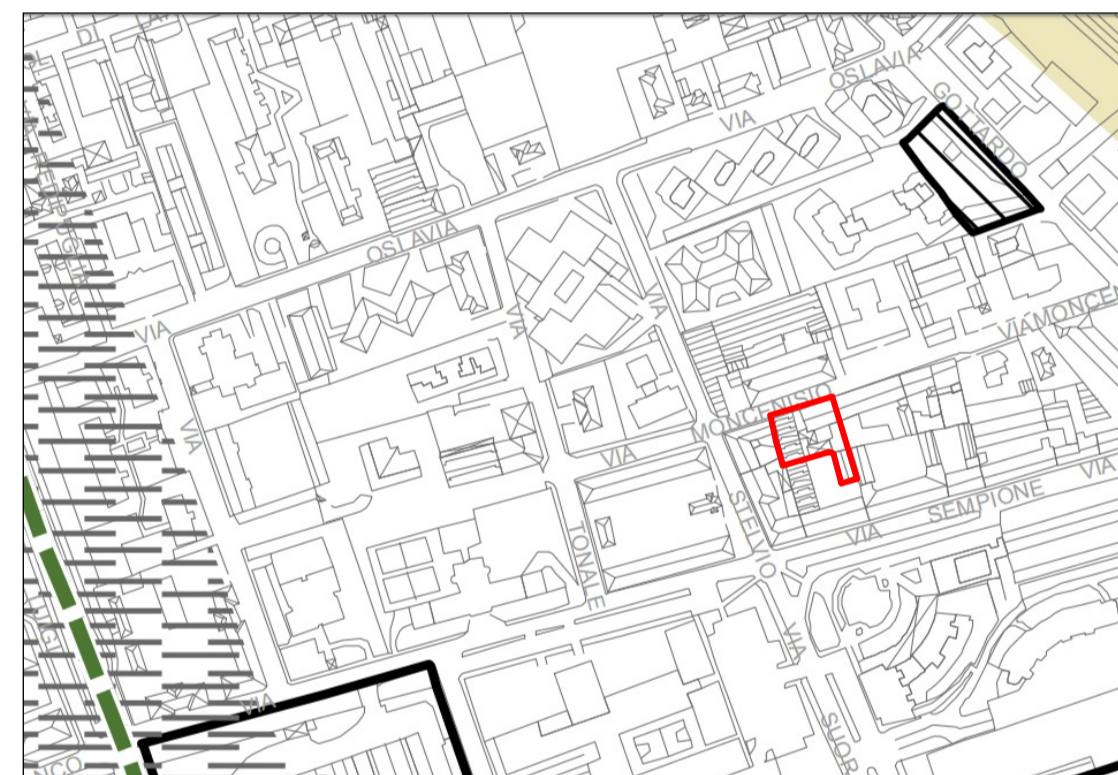


TAVOLA DEI VINCOLI




COMPONENTE GEOLOGICA, IDROGEOLOGICA E SISMICA



ESTRATTO PGT - ZONA B2 CL. IV

**PERMESSO DI COSTRUIRE CONVENZIONATO**

SLP di perequazione (mq 15) relativa al solo appartamento A4 dell'ultimo piano

STUDIO CARAVATTI e CRIPPA	<b>MONCENISIO s.a.s.</b>	<b>6250MO</b>	<b>30</b>	data : Gen 2020	
	Palazzina residenziale in Via Moncenisio, 13 - Monza	rapp.		agg.	
	ESTRATTO MAPPA, PGT, VINCOLI VISUALIZZAZIONE SATELLITARE	rapp.			 CARAVATTI & CRIPPA PROGETTI
		rapp.			