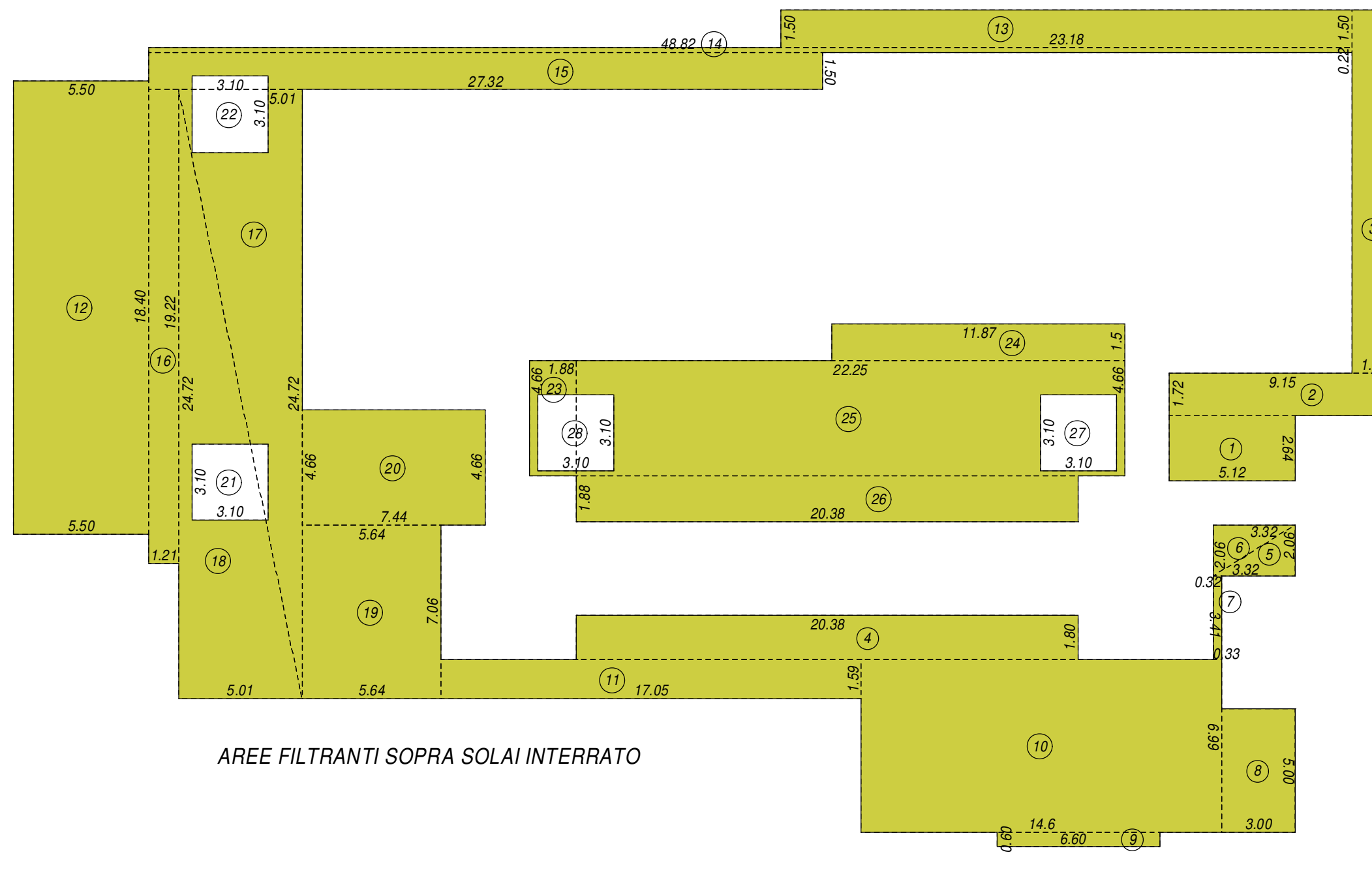
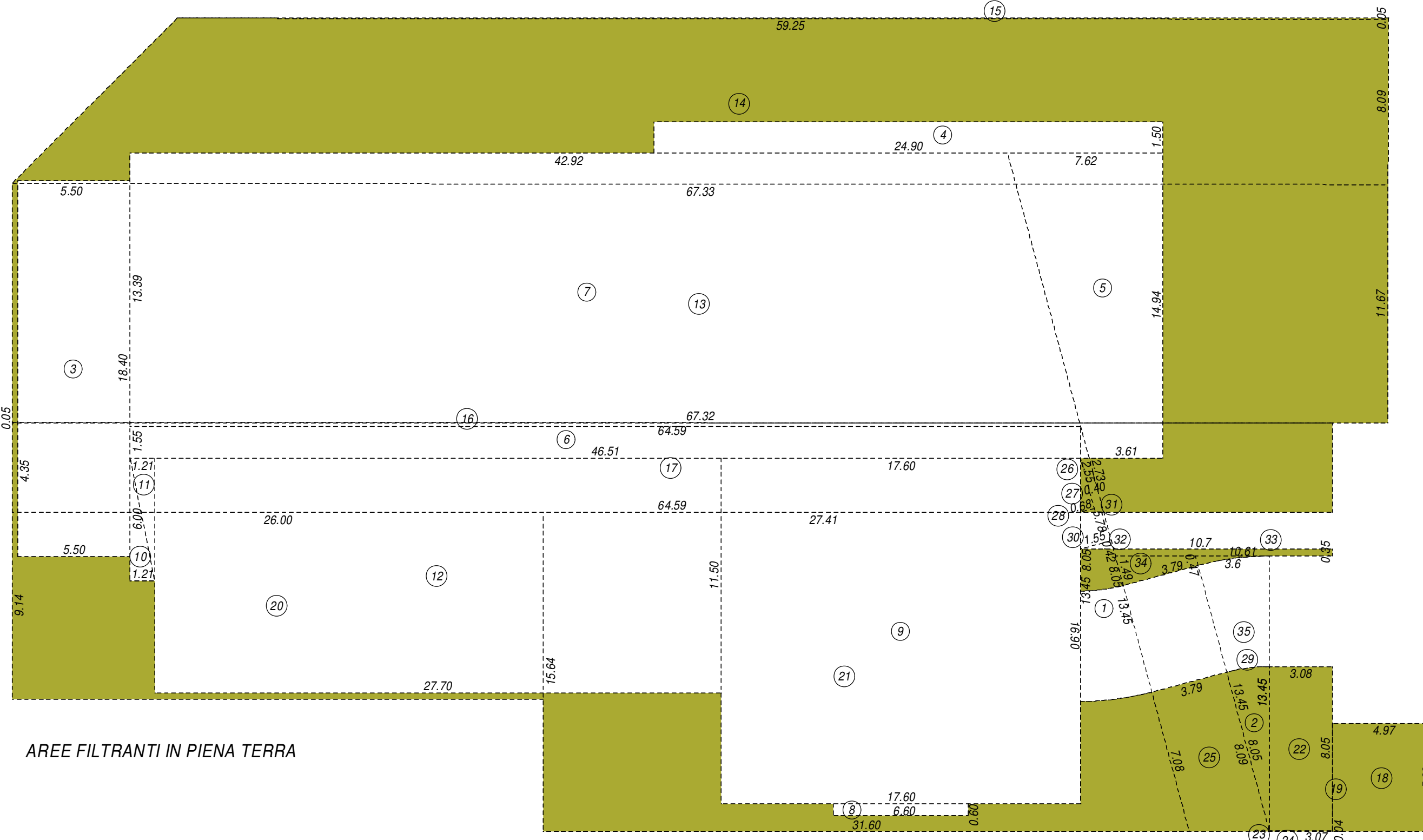


AREE FILTRANTI INTERNE A LOTTO FONDARIARIO



AREA FILTRANTE IN PIENA TERRA		
FIGURA	MISURE	SUPERFICIE
1	(-13.45*2°P(1)15.00/360)	-23.68 m²
2	8.05*2°P(1)15.00/360	8.48 m²
3	(-5.50*16.40)	-101.20 m²
4	(-1.50*24.80)	-37.20 m²
5	(-0.51*3.61+7.62)14.84	-83.89 m²
6	(-46.51*11.55)	-72.09 m²
7	(-0.51*49.92+46.51)13.39	-598.73 m²
8	(-8.60*6.60)	-3.96 m²
9	(-17.60*16.90)	-297.44 m²
10	(-0.51*21°9.00)	-3.63 m²
11	(-0.51*21°9.00)	-3.63 m²
12	(-27.70*11.50)	-318.55 m²
13	0.51*107.33+67.33)11.67	785.68 m²
14	0.51*107.33+67.33)10.09	512.02 m²
15	0.51*0.05*9.25	1.48 m²
16	0.51*0.05*4.59	1.61 m²
17	64.59*4.35	280.97 m²
18	5.29*4.97	26.29 m²
19	15.10*2.99*0.01	0.05 m²
20	26.00*9.14	237.64 m²
21	0.51*1.60+27.41)15.64	461.46 m²
22	3.08*8.05	24.79 m²
23	0.51*0.04*0.01	0.01 m²
24	0.04*0.07	0.12 m²
25	0.51*0.05*7.08)3.79	26.75 m²
26	2.73*0.40	1.09 m²
27	0.51*0.68*2.55	0.87 m²
28	0.51*0.18*0.69	0.06 m²
29	(-13.45*2°P(1)15.00/360)	-23.68 m²
30	8.05*2°P(1)15.00/360	8.48 m²
31	(-0.51*7.91*5.50)	-4.48 m²
32	(-0.51*5.50*0.40)	-0.33 m²
33	0.51*0.70+0.61)9.25	3.73 m²
34	0.51*1.49+0.47)3.79	3.71 m²
35	0.51*0.45*0.60	24.21 m²
Totale :		838.84 m²

AREA FILTRANTE IN PIENA TERRA totale : 838.84 m²

AREE FILTRANTI SU SPAZI PUBBLICI

SUPERFICIE FILTRANTE VERDE PUBBLICO		
FIGURA	MISURE	SUPERFICIE
1	0.51*30.20+22.40)9.00	210.40 m²
2	0.51*88.54+88.49)2.05	183.51 m²
3	0.51*88.49+58.42)32.42	2397.62 m²
4	0.51*0.14*58.42	4.09 m²
s dedurre percorsi pedonali		- 659.27 m²
Totale :		2139.49 m²

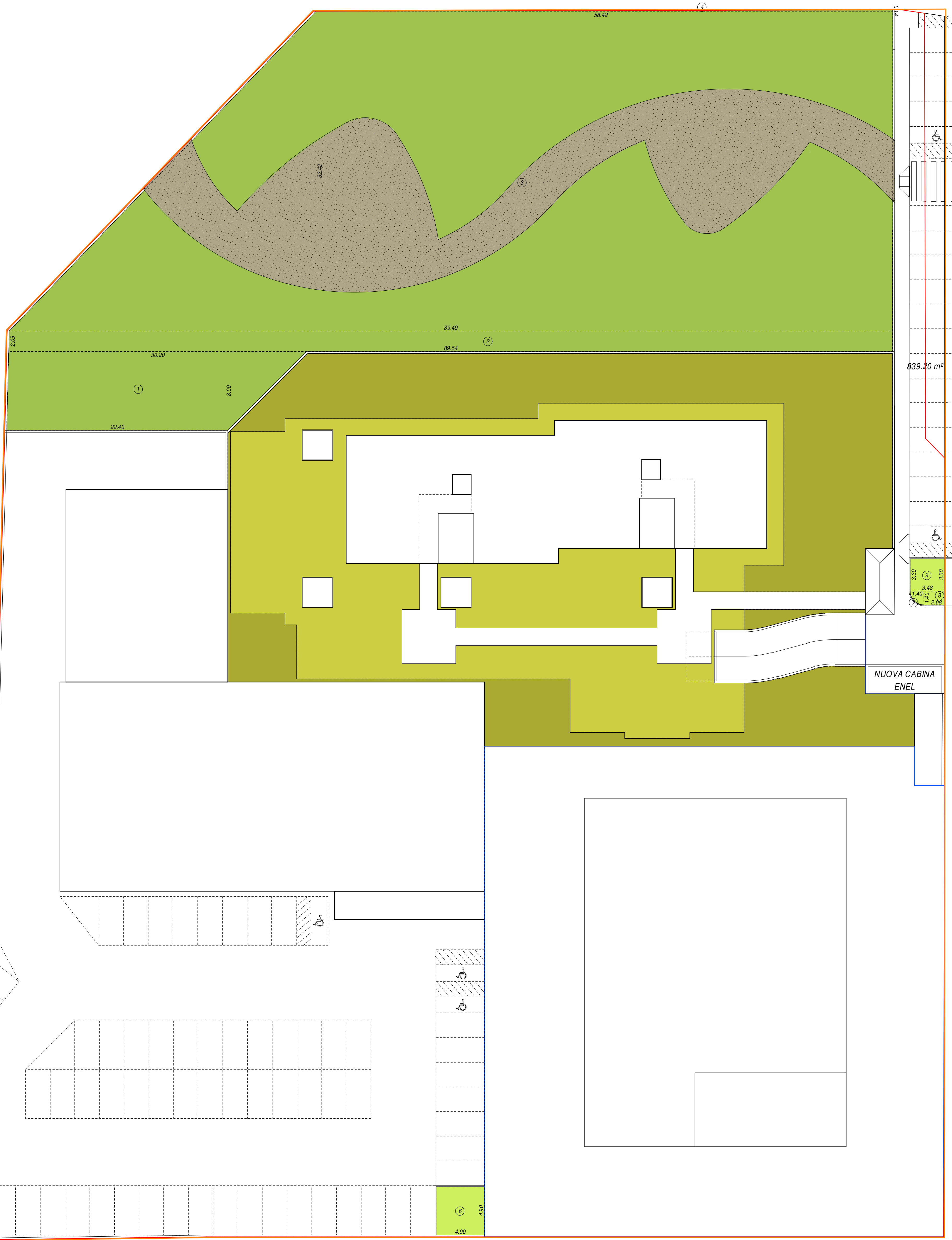
SUPERFICIE FILTRANTE VERDE PUBBLICO totale : 2139.49 m²

SUPERFICIE FILTRANTE AIUOLE VERDI		
FIGURA	MISURE	SUPERFICIE
1	(-8.10*2°P(1)38.94/360)	32.30 m²
2	0.51*8.24+8.61)9.78	6.95 m²
3	0.51*8.10*5.50	26.49 m²
4	0.51*11.29*0.01	0.06 m²
5	0.51*11.29+7.33)4.90	45.62 m²
6	4.90*4.90	24.01 m²
7	1.40*2°P(1)99.96/360	1.54 m²
8	1.40*2.58	2.91 m²
9	3.30*3.48	11.48 m²
Totale :		96.77 m²

SUPERFICIE FILTRANTE AIUOLE VERDI totale : 96.77 m²

LEGENDA

- PERIMETRO ARA CD CONFORMATA DI P.G.T.
- CONFINE AREA RECINTATA (SUPERFICIE TERRITORIALE)
- CONFINE AREA FONDARIA



AREA FILTRANTE SOPRA SOLAI INTERRATO		
FIGURA	MISURE	SUPERFICIE
1	5.12*2.64	13.52 m²
2	9.15*1.72	15.74 m²
3	14.72*1.72	25.32 m²
4	20.38*1.89	38.69 m²
5	0.51*0.32*2.00	0.42 m²
6	0.51*0.32*2.00	0.42 m²
7	0.51*0.33+0.32)3.41	1.11 m²
8	5.00*3.00	15.00 m²
9	6.60*0.60	3.96 m²
10	14.60*9.99	145.25 m²
11	17.00*1.59	27.11 m²
12	5.50*18.40	101.20 m²
13	1.50*29.18	34.77 m²
14	48.80*0.22	10.74 m²
15	27.30*1.69	46.08 m²
16	19.20*2.21	42.26 m²
17	0.51*24.72*5.01	61.92 m²
18	0.51*24.72*5.01	61.92 m²
19	5.64*7.08	39.82 m²
20	4.66*7.44	34.67 m²
21	(-3.10*3.10)	-9.61 m²
22	(-3.10*3.10)	-9.61 m²
23	4.66*1.88	8.76 m²
24	11.87*1.50	17.81 m²
25	4.66*2.25	10.49 m²
26	20.38*1.89	38.31 m²
27	(-3.10*3.10)	-9.61 m²
28	(-3.10*3.10)	-9.61 m²
Totale :		786.74 m²

AREA FILTRANTE SOPRA SOLAI INTERRATO totale : 786.74 m²

RIEPILOGO AREE FILTRANTI

AREA FILTRANTE REGOLAMENTARE (30% area pertinenza -St): mq 11.686,58 x 30 % = mq 3.505,97

AREA FILTRANTE IN PROGETTO

SU AREE AD USO PUBBLICO (IN PIENA TERRA)

AREA A VERDE PUBBLICO: (mq 2.139,49) + AIUOLE VERDI: (mq 96,77) = mq 2.236,26

INTERNA AL LOTTO FONDARIARIO

IN PIENA TERRA: (mq 838,84) + SOPRA SOLAI INTERRATO (mq 786,74) = mq 1.625,58

TOTALE AREE FILTRANTI: mq (2.236,26 + 1.625,58) = mq 3.861,84 > mq 3.505,97 (regolamentari)

INDICE DI PIANTUMAZIONE (Np) REGOLAMENTARE:

1 albero/150 mq SUPERFICIE FILTRANTE: mq 3.861,84 / 150 = 26 alberi

ALBERI D'ALTO FUSTO A PROGETTO : n° 64 (su aree ad uso pubblico)

n° 35 (su lotto fondiario residenziale)

TOTALE : n° 99 > n° 26 (regolamentari)

AGGIORNAMENTI:			
data	oggetto	dis.	contr.
<p><b>COMUNE DI MONZA</b>                      PROVINCIA DI MONZA E BRIANZA  <b>PIANO ATTUATIVO</b>                      VIA G. BORGAZZI - VIA L. SPALLANZANI</p> <p>APPROVATO                      DALLA GIUNTA COMUNALE CON DELIBERA                      N° DEL</p>			
committente		progettisti	
OGGETTO		ordinativo	sostituisce
PROGETTO DI P.A.		12	DLD 63
VERIFICA ANALITICA AREE FILTRANTI			sostituito da
SU AREE AD USO PUBBLICO E PRIVATE			
scale 1:200	mq. 0.70	dis. M.B.	contr. R.G.
ASSOSTUDIO s.r.l. ARCHITETTURA INGEGNERIA URBANISTICA		039389753 (r.a.)	
20900 - MONZA - C.SO MILANO 45		039324251 (fax)	
E.mail: assostudio@assostudiosrl.it			
prot. DLD n° 78	progr. 56360	data 05.05.2016	