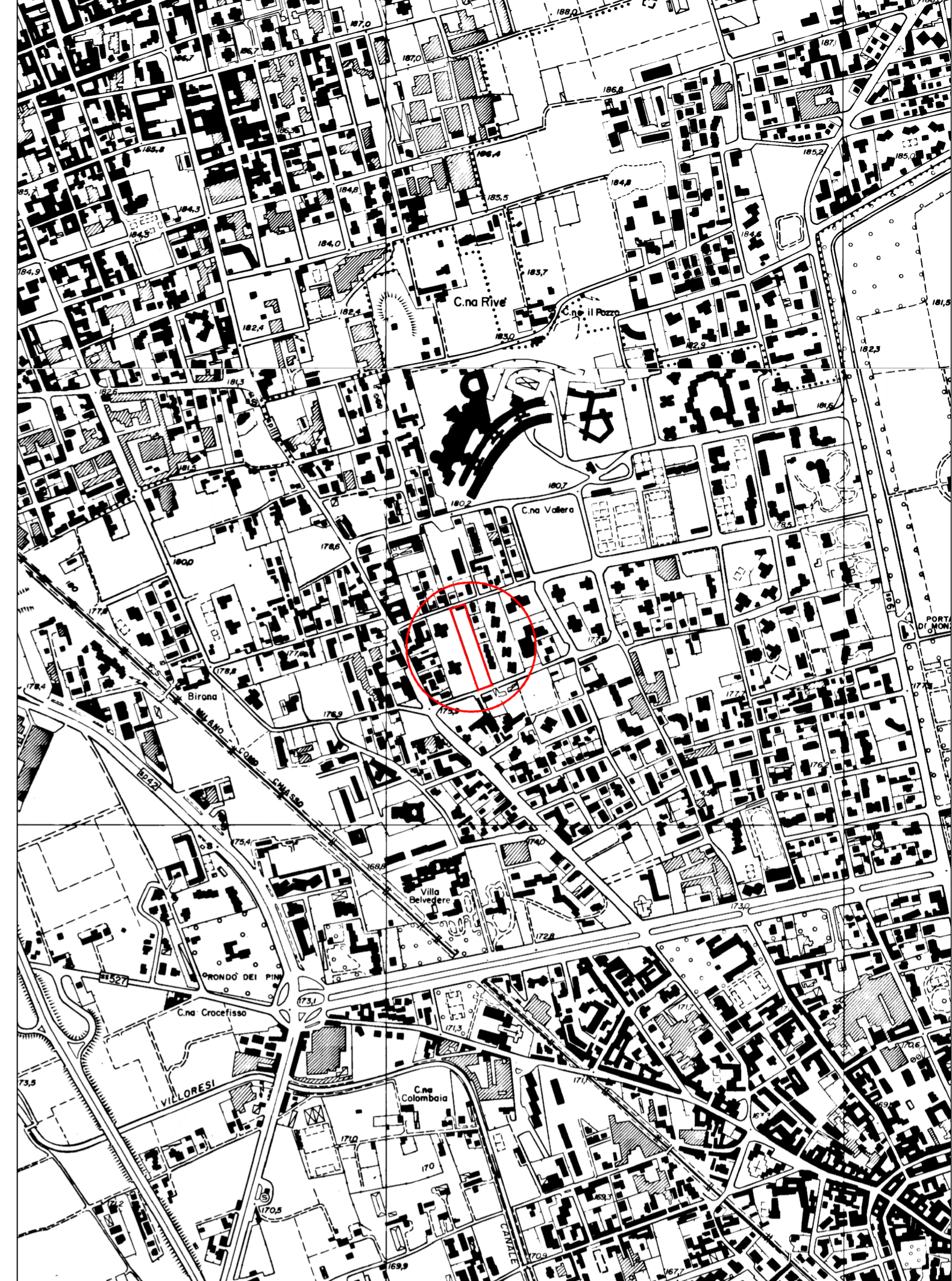




9-Feb-2018 18.30.40  
 Prot. n. T291465/2018  
 Scala originale: 1:1000  
 Dimensione cornice: 388.000 x 276.000 metri  
 Comune: MONZA  
 Foglio: 16

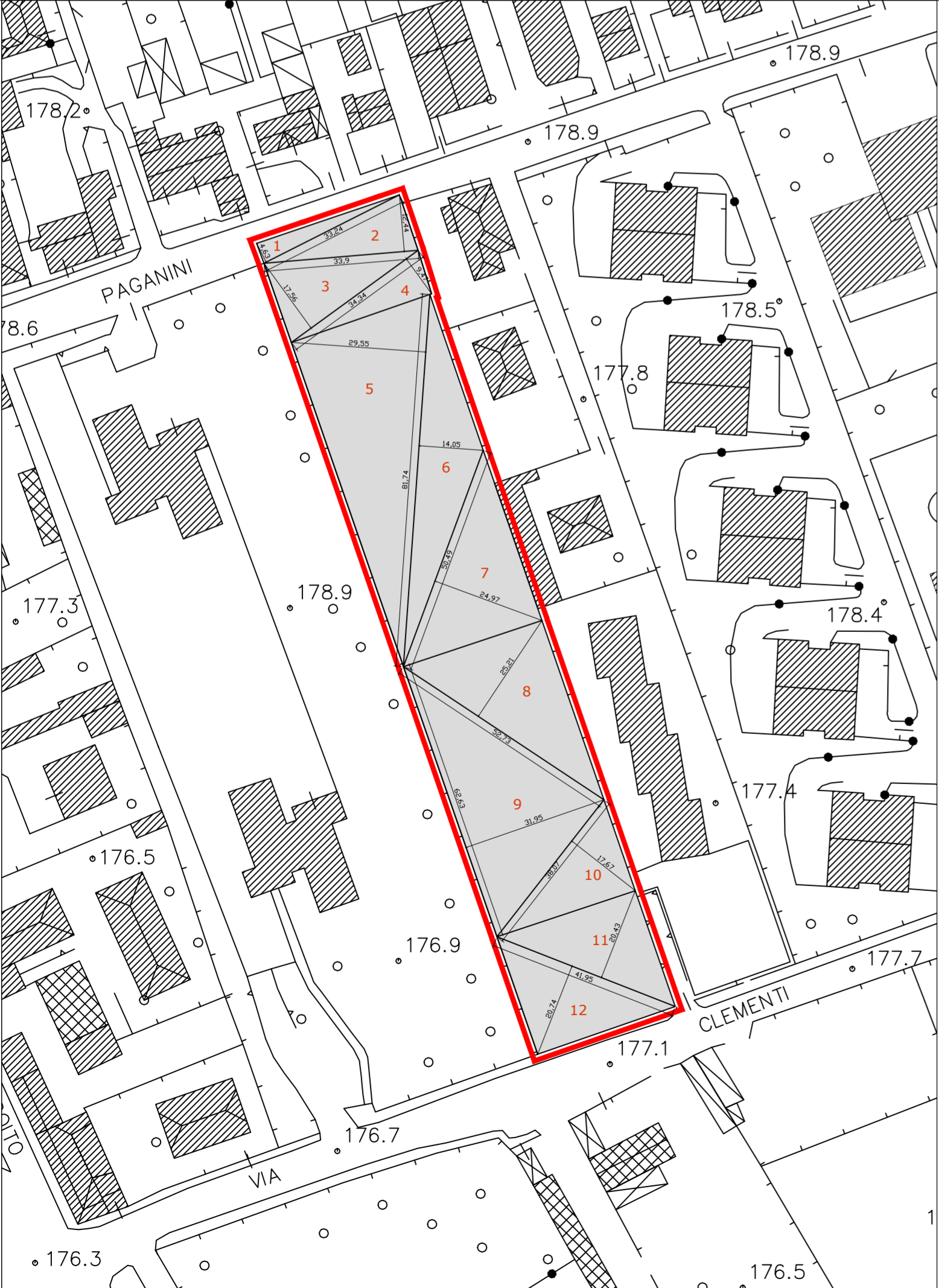


Foglio	Mappale	Superficie catastale	
16	30	mq.	190
16	31	mq.	170
16	33	mq.	2.220
16	183	mq.	485
16	325	mq.	2.158
16	326	mq.	797
<b>TOTALE MAPPALI</b>			<b>6.020</b>

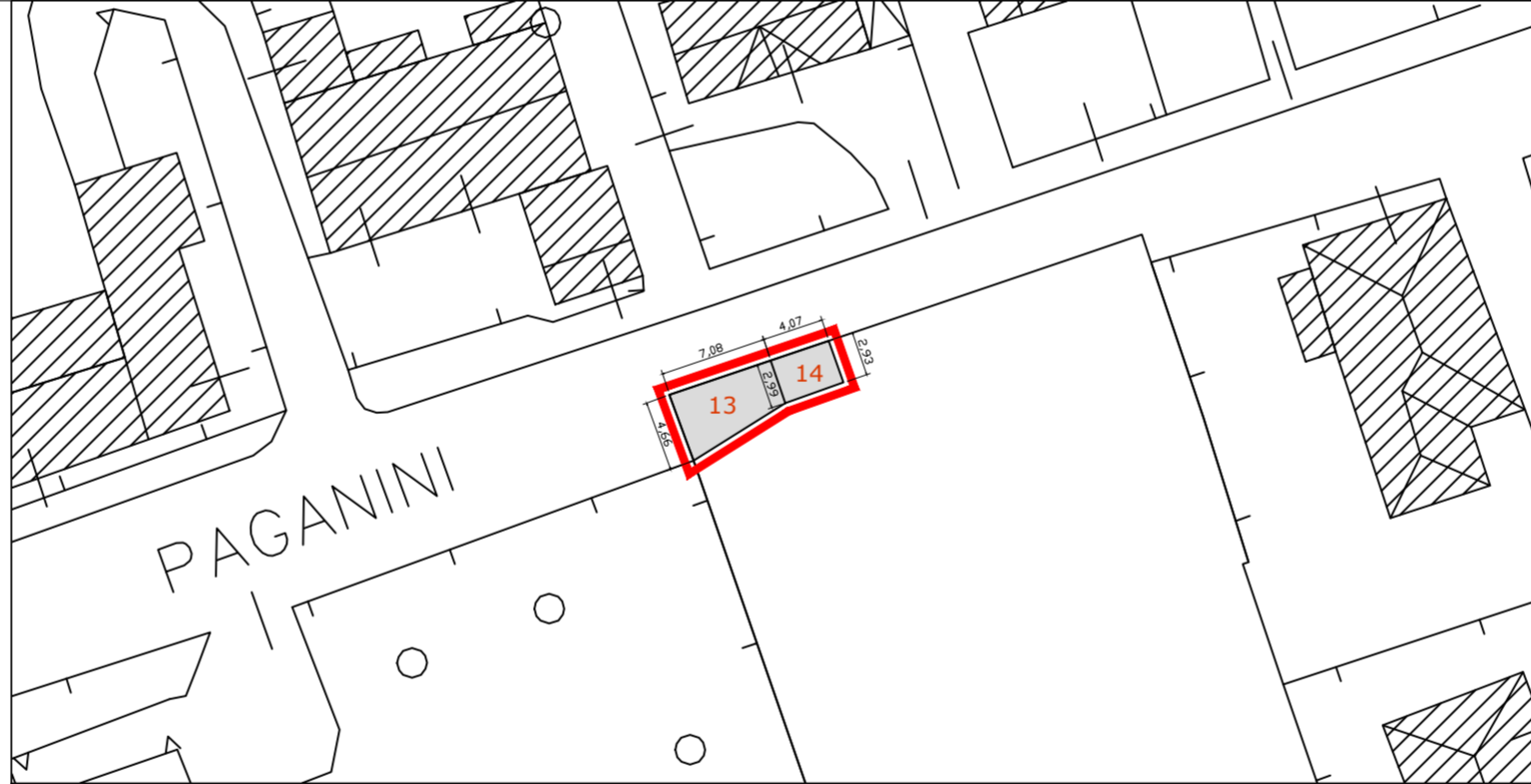
ESTRATTO MAPPA CATASTALE - SCALA 1:1.000

Ambito di intervento

ESTRATTO C.T.R. LOMBARDIA - SCALA 1:10.000



CALCOLO ANALITICO AREA DI PROPRIETA' - SCALA 1:1.000



CALCOLO ANALITICO AREA DI PROPRIETA' ESTERNA ALL'UNITA' DI COMPARTO AREA C - SCALA 1:500

N°	B [m]	H [m]	A [mq.] (BxH) ÷ 2
1	33,24	4,63	76,95
2	33,90	12,44	210,86
3	34,34	17,56	301,51
4	34,34	9,47	162,60
5	81,74	29,55	1.207,71
6	81,74	14,05	574,22
7	50,49	24,97	630,37
8	52,73	25,21	664,66
9	62,63	31,95	1.000,51
10	38,07	17,67	336,35
11	41,95	20,43	428,52
12	41,95	20,74	435,02
<b>TOTALE AREA DI PROPRIETA'</b>			<b>6.029,28</b>

N°	B <sub>1</sub> [m]	B <sub>2</sub> [m]	H [m]	A [mq.] [(B <sub>1</sub> +B <sub>2</sub> )xH] ÷ 2
13	4,66	2,99	7,08	27,08
14	2,99	2,93	4,07	12,05
<b>TOTALE AREA ESTERNA</b>				<b>39,13</b>
<b>TOTALE AMBITO DI INTERVENTO</b>				<b>5.990,15</b>

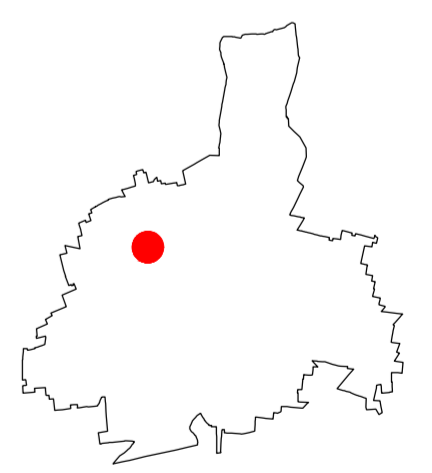
Comune di Monza  
 Provincia di Monza e Brianza



Piano Attuativo relativo all'area  
 di Via Clementi - Via Paganini

Tavola 01

Inquadramento urbano  
 Individuazione catastale



Scala: 1:10.000 - 1:2.000 - 1:1.000

PROGETTISTA INCARICATO:  
 Arch. Franco Oggioni  
 Geom. Fabio Molteni

COMMITTENTE:

COLLABORATORI: Arch. Roberto Rubini

Agg.: 05/02/2019

DISEGNATO DA: RR

CONTROLLATO DA: FO

Data: 05 Giugno 2018

Riferimento atti:

Commessa:

