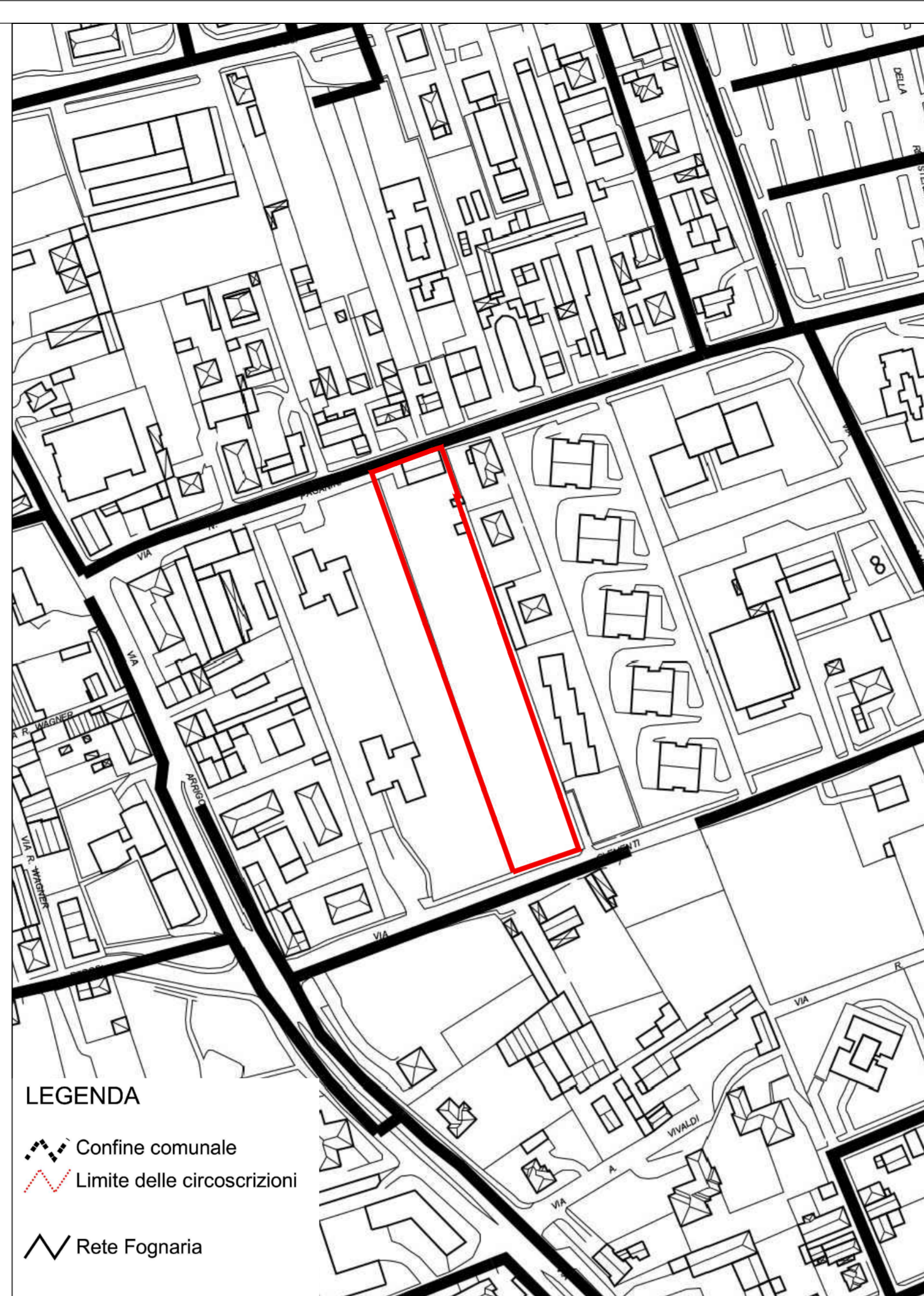


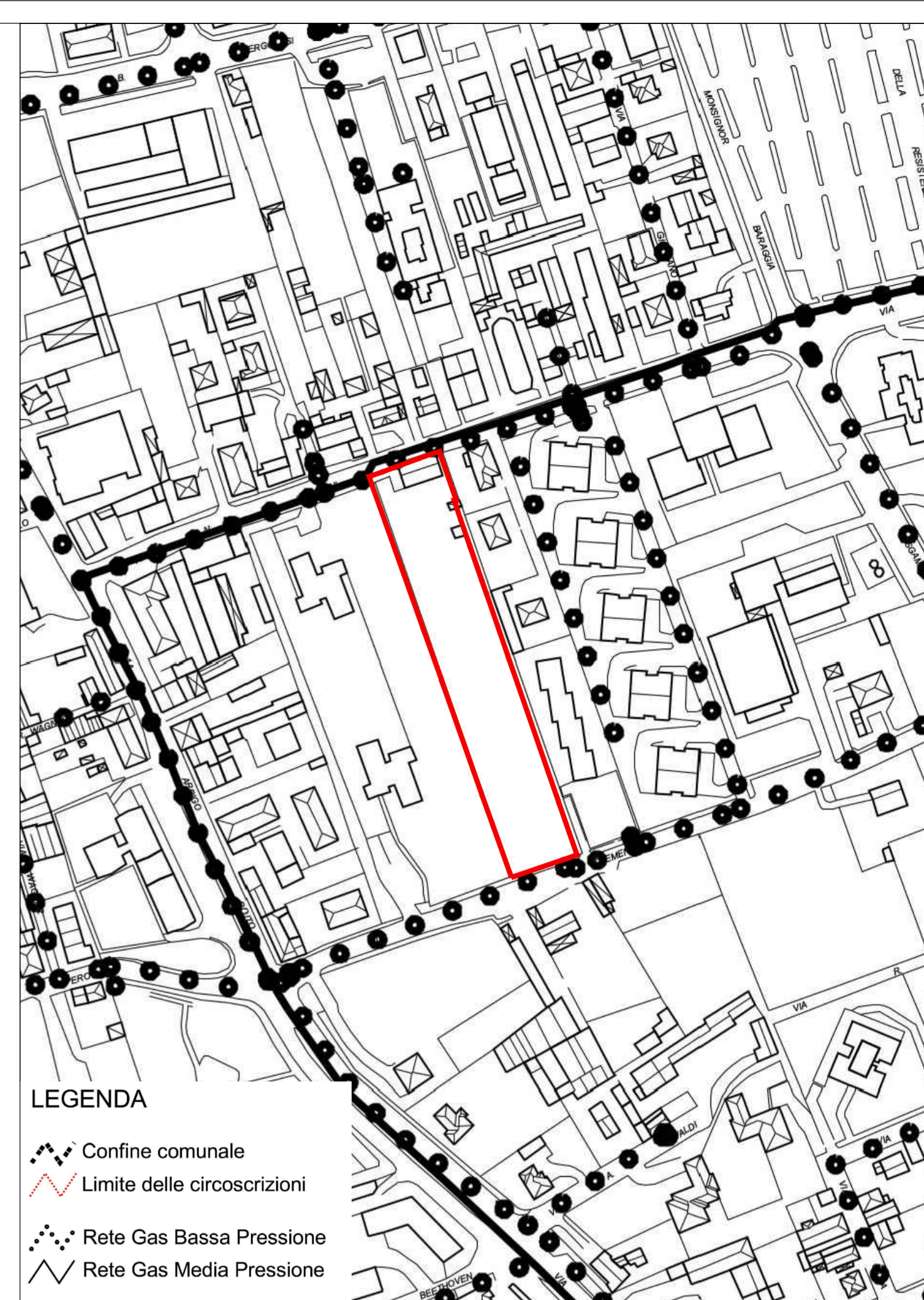
RETE IDRICA ESISTENTE - SCALA 1:2.000

Area di proprietà



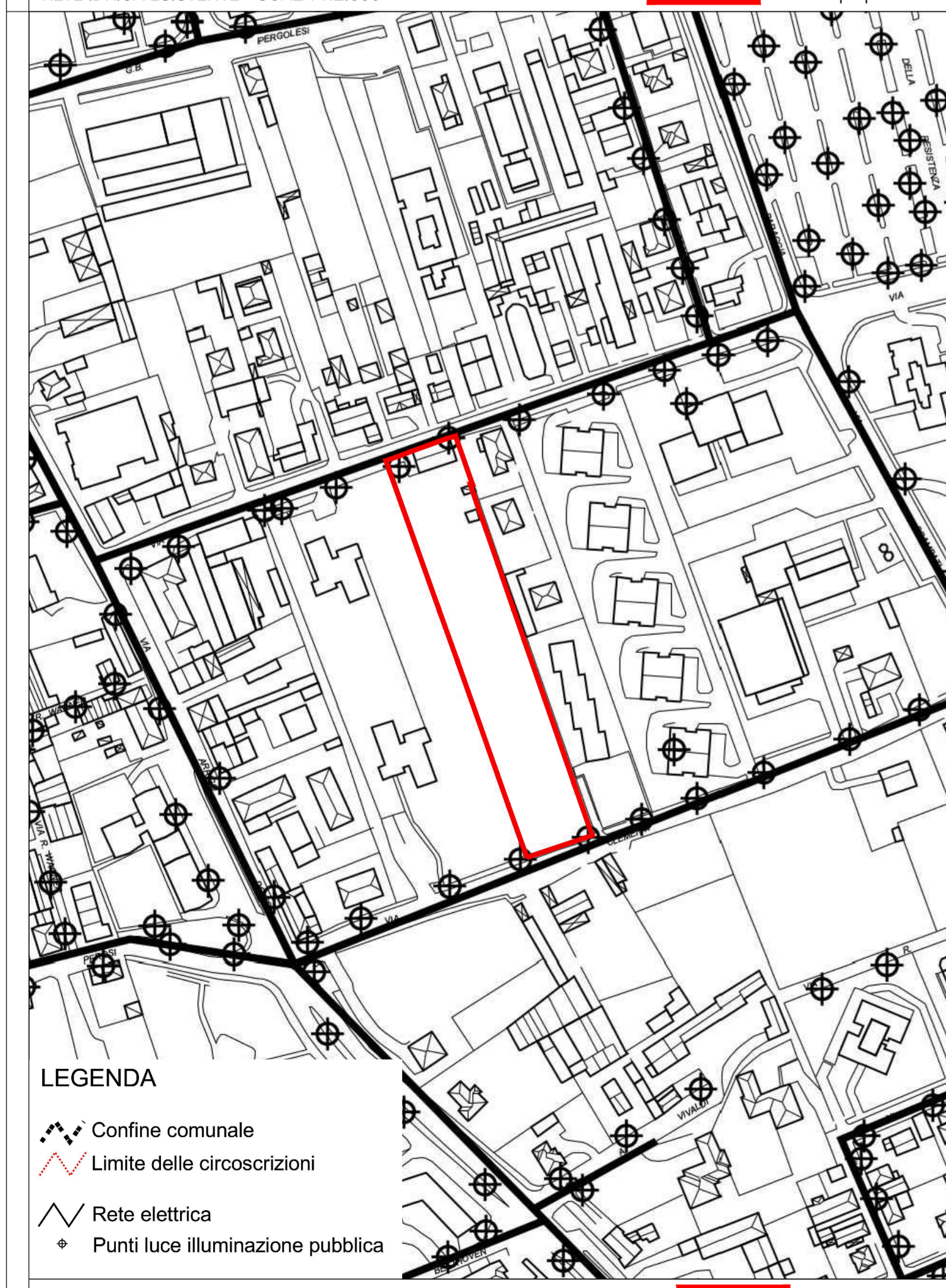
RETE FOGNATURA ESISTENTE - SCALA 1:2.000

Area di proprietà



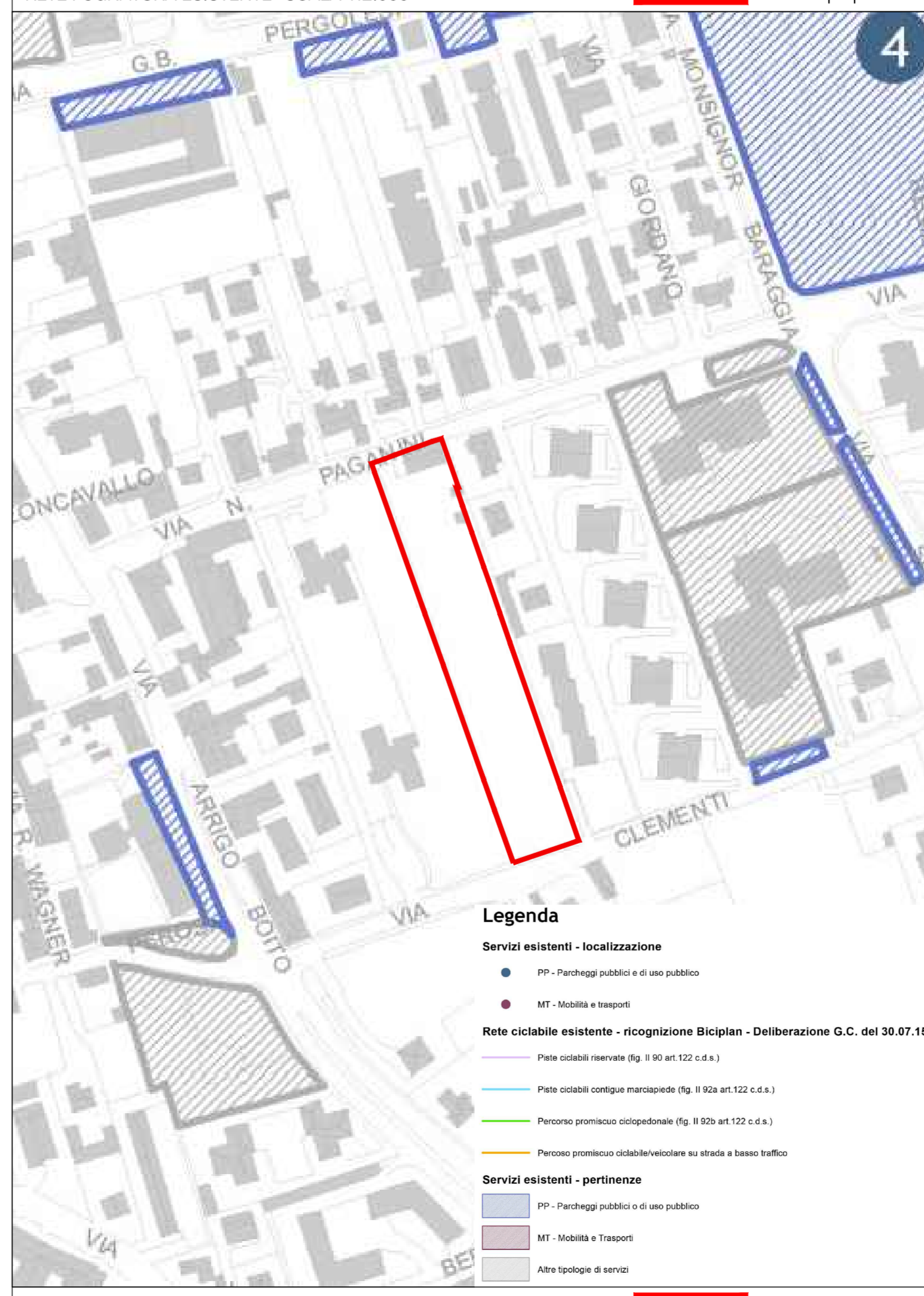
RETE GAS ESISTENTE - SCALA 1:2.000

Area di proprietà



RETE ELETTRICA/ILLUMINAZIONE PUBBLICA ESISTENTE - SCALA 1:2.000

Area di proprietà



SISTEMA DELLA MOBILITA' ESISTENTE - SCALA 1:2.000

Area di proprietà

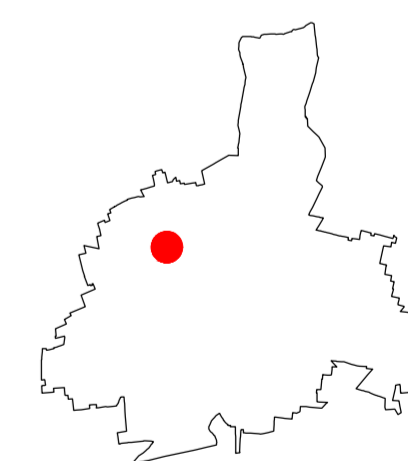
Comune di Monza  
Provincia di Monza e Brianza



## Piano Attuativo relativo all'area di Via Clementi - Via Paganini

### Tavola 04

Urbanizzazioni primarie esistenti



Scala: 1:2.000

PROGETTISTA INCARICATO:  
Arch. Franco Oggioni  
Geom. Fabio Molteni

COMMITTENTE:

COLLABORATORI: Arch. Roberto Rubini

Agg.:

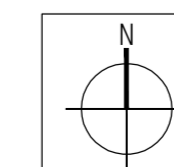
DISEGNATO DA: RR

CONTROLLATO DA: FO

Data: 05 Giugno 2018

Riferimento atti:

Commessa:



Via Torri Bianche 9, 20871 Vimercate - Milano Est - tel. 039.60.82.546 - fax 039.68.59.529

File: Z:\monza\via\_clementi\_molteni\IN CORSO\2018\_07\_30\_Piano Attuativo\Tavole\Tavola 04 - Urbanizzazioni Primarie Esistenti.dwg

E' VIETATA LA RIPRODUZIONE IN QUALSIASI FORMA SENZA AUTORIZZAZIONE DELLA OGGIONI E ASSOCIATI. I TRASGRESSORI SARANNO PERSEGUITI A NORMA DI LEGGE