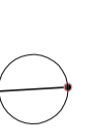






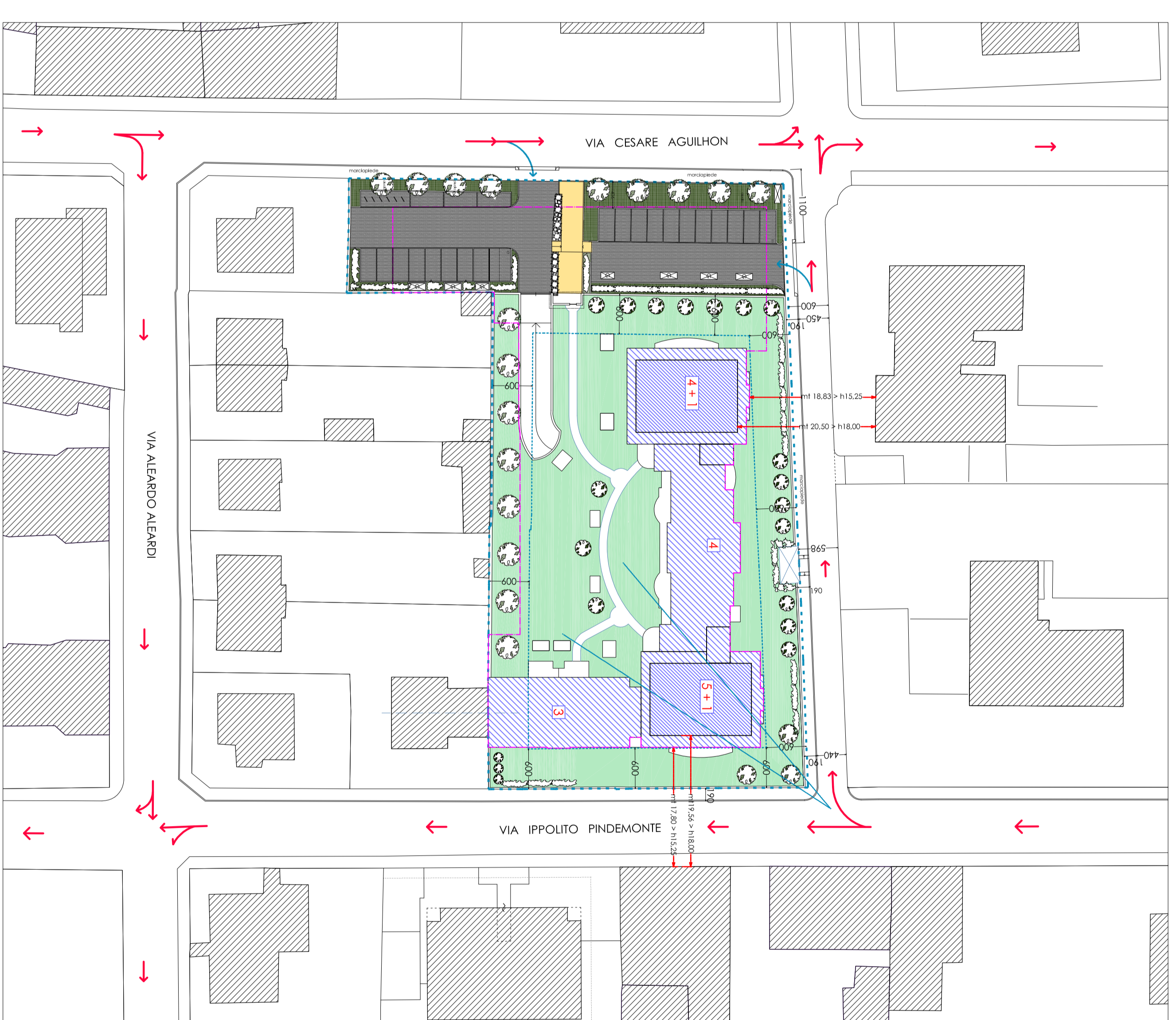


DESTINAZIONI FUNZIONALI E QUANTITA' DI PROGETTO

- scala 1:500 -

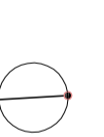





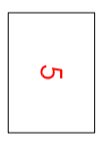




-  perimetro proprietà = St = mq 4.483,00
-  area a verde e parcheggi in asseveramento = totale mq 1.097,00
-  area verde e parcheggi in asseveramento = totale mq 1.097,00
-  cessione area per allestimento marciapiede mq 28,00



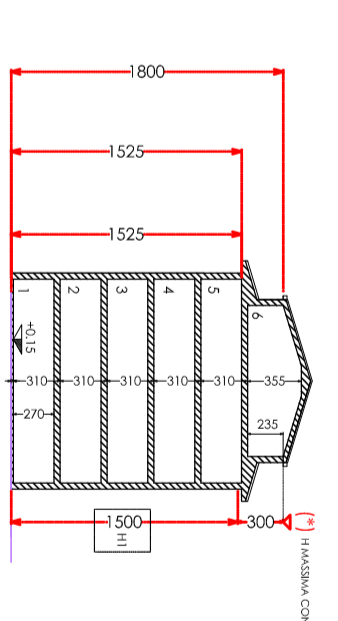
PLANIVOLUMETRICO GENERALE

- scala 1:500 -



-  perimetro proprietà
-  Identificazione area di parcheggio fatto eccezione per edificio di 3 livelli che a sud prevede attacco a fronte cieco come da convenzione tra privati allegata
-  sogorno edifici
-  numero dei livelli abitabili
-  localizzazione cabina Enel esistente di servizio del quartiere
-  perimetro piano interrato
-  sistema dei sensi unici di marcia - esistente -
-  ingresso di parcheggio

- LE SAGOME DEGLI EDIFICI DI NUOVA COSTRUZIONE SONO INDICATIVE AI SENSI DEL PUNTO 12 - ARTT 14 - DELLA L.R. 12/2005



**COMUNE DI MONZA
PIANO ATTUATIVO AREA EX CENTRALE DEL LATTE**

CENTRALE IMMOBILIARE S.R.L.

DESTINAZIONI FUNZIONALI E QUANTITA' DI PROGETTO
PLANIVOLUMETRICO GENERALE

scala 1:500

data: dicembre 2012
ogni : 16 giorni, 2013
ogni : 07 maggio, 13
ogni : 10 giugno, 13

studio modena architettura - modena tel. 0376 36659 fax. 0376 39924 e-mail: c.cornarini@moda.it
giuseppe cadeddi architetto - modena tel. 0376 262431 e-mail: g.cadeddi@comurbiliviana.it

5