rilievo sovrapposto all'estratto di mappa

- il confine di proprietà è stato rilevato e rappresentato in linea color arancione e rappresenta il massimo ingombro di recinzioni e fabbricati
- il confine color magenta rappresenta il filo interno del muro
- in blu i confini che delimitano l'ingombro della strada compresa di marciapiedi
- in verde i punti di appoggio (punti fiduciali) e rilievo generale per aumentare la correttezza dei punti rilevati

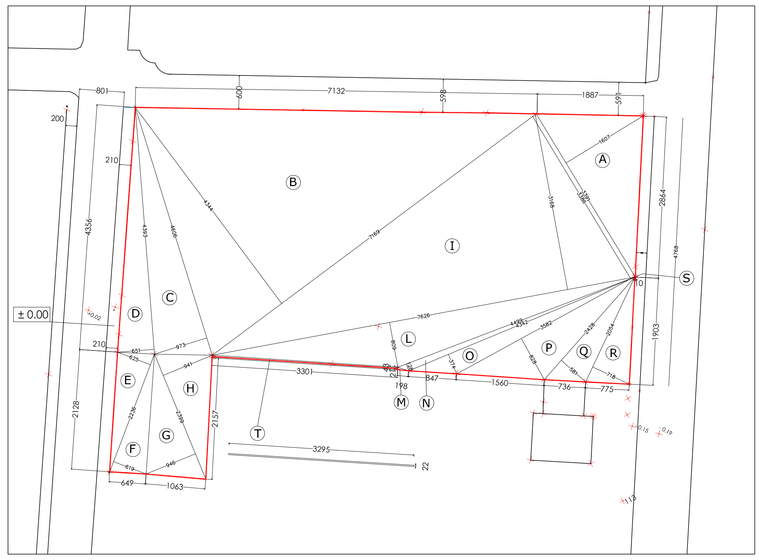

DIMOSTRAZIONE GEOMETRICA DEL CALCOLO DELLE SUPERFICI	
FIGURA	MQ SUPERFICIE
A	mq 272,46
B	mq 1557,10
C	mq 224,08
D	mq 142,99
E	mq 69,87
F	mq 69,20
G	mq 113,47
H	mq 112,87
I	mq 1207,95
L	mq 308,47
M	mq 0,42
N	mq 29,01
O	mq 81,19
P	mq 148,29
Q	mq 70,53
R	mq 73,73
S	mq 0,30
T	mq 7,07
Totale	mq 4.489,00

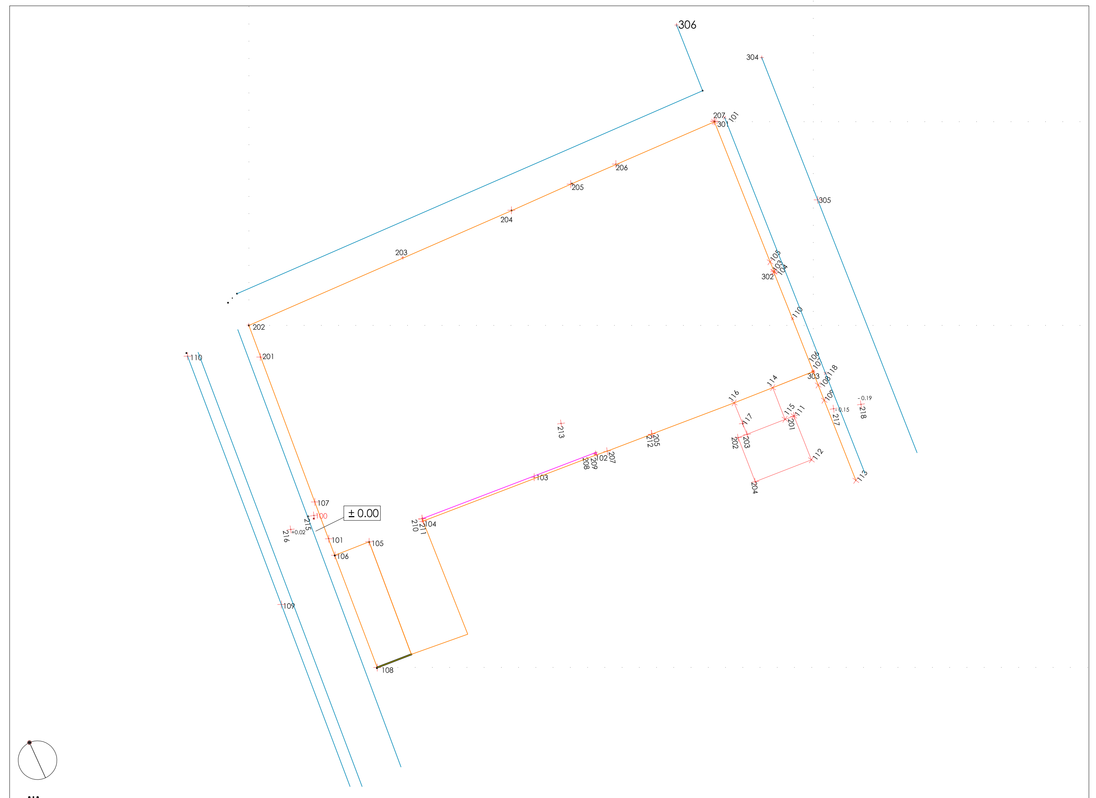

rilievo

Rilievo eseguito con strumento da Studio Geom. Randli di Cornate d'Adda - restituzione superfici Autocad



definizione della St

St reale =
mq 4.489,00

COMUNE DI MONZA
PIANO ATTUATIVO AREA EX CENTRALE DEL LATTE

CENTRALE IMMOBILIARE S.r.l.

RILIEVO DELLO STATO DI FATTO
- INDIVIDUAZIONE St -

2

scala 1:500 data: dicembre 2012

cristina molteni architetto
via g. annoni n° 23 20900 monza mb tel. 039.384858 fax. 039.389425 e-mail. cri.molteni@virgilio.it
gianpietro cerioni architetto
via i piridemonte n°7 20900 monza mb tel./fax 039.2620431 e-mail. gianpietro.cerioni@libero.it