Sistema delle attrezzature culturali - Piano dei Servizi del PGT

Legenda

Servizi esistenti - localizzazione

CU - Cultura

Servizi esistenti - pertinenze

Cultura

Altre tipologie di servizi

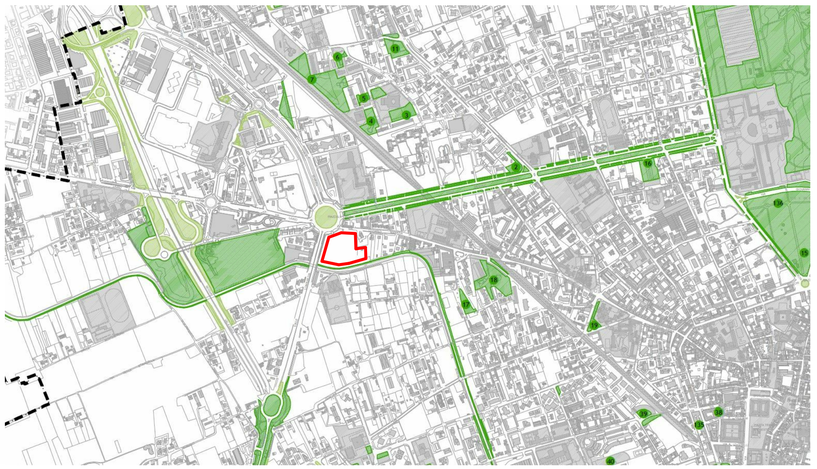

Sistema del verde - Piano dei Servizi del PGT

Legenda

VE - Verde pubblico

Servizi esistenti - pertinenze

Verde pubblico

Verde stradale

Altre tipologie di servizi

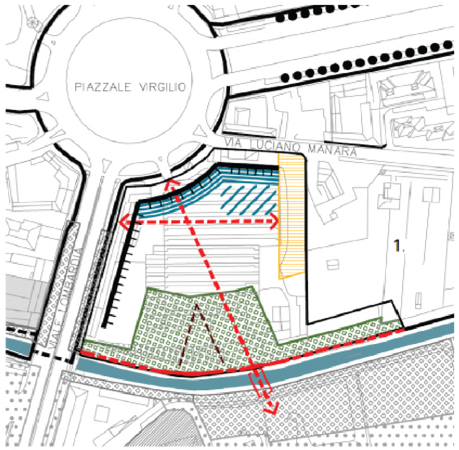

PROGRAMMA INTEGRATO DI INTERVENTO
Area prioritaria 1 - Piazzale Virgilio

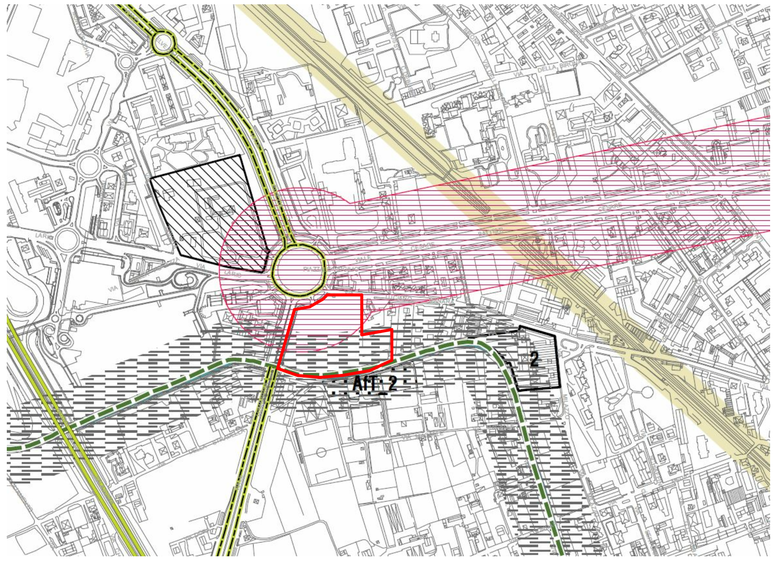

DP.01.d Vincoli - Documento di Piano del PGT

Legenda

Vincoli ambientali, paesistici e monumentali (D.Lgs n. 42/2004)

- Aree boscate (art.142)
- Beni storico monumentali: edifici vincolati con apposito decreto della soprintendenza (art.10)
- Bellezze d'insieme: vincolo di tutela 100 m per lato dei viali Cesare Battisti, Brianza, Regina Margherita e delle piazze Citterio e Virgilio (art.136, lett.c,d)
- Bellezze individue: giardini di pregio individuati con apposito decreto (art.136, lett.a,b)
- Aree fluviali: fascia di 150 m per sponda lungo il fiume Lambro (art.142, comma1, lett.c)
- Alberi monumentali (art. 142)

Vincoli individuati dal PPR del PTR

Parco regionale Valle del Lambro (L.R. 86/83)

- Perimetro Parco Regionale
- Perimetro Parco Naturale
- Fascia di rispetto di 500 m ai sensi del PTC art 33
- Boschi Parco Valle Lambro
- Tracciati guida paesaggistici:
  n. 38 Alzaia del C. Villoresi
  n. 41 Ferrovia Monza-Molteno-Lecco
  n. 44 Dorsale ciclabile Padana Centrale
- Luoghi di identità (PTR): n. 57 Villa Reale
- Infrastruttura idrografica artificiale della painura: Canale Villoresi - fascia di tutela di 50 m (art. 21)

Fasce di rispetto

- Fascia di rispetto dei tracciati ferroviari (D.P.R. 753/80 art. 49)
- Fascia di rispetto degli impianti di depurazione (deliberazione 4/2/1977)
- Fascia di rispetto cimiteriale: fascia di inedificabilità (DCC n. 80 del 6/12/2012)
- Industrie a rischio: ICROM Concorezzo (area impatto di danno)
- Metanodotti: Tracciati Rete SNAM

Fasce di rispetto da determinare ai sensi della legislazione vigente

Elettrodotti: linee gestite da TERNA e RFI

- linee aeree
- linee interrate

Fasce di rispetto da determinare ai sensi della legislazione vigente

Classificazione funzionale delle strade (D.Lgs. n. 285/1992): adeguamento approvato con Del. G.C. n. 848/2011, vigente alla data di approvazione

- A
- B
- C
- D

Fasce di rispetto da determinare ai sensi del vigente Codice della strada

- Corridoio di salvaguardia del tunnel della var. alla SP6
- Area di laminazione del fiume Lambro (progetto preliminare AIPO) (DEFR 2016 approvato con dcr n.X/1315 del 22/11/2016)

Ambiti soggetti alla disciplina del Documento di Piano

- AT | Ambiti di trasformazione (art.3)
- AfT | Ambiti funzionali alle trasformazioni (art.10)
- AcT | Ambiti compatibili con la trasformazione (art.11)

Elementi di sfondo

- Corsi d'acqua
- Confini comunali

Nota
La tavola "EP01. Vincoli" riporta la ricognizione dei vincoli in atto sul territorio alla data di elaborazione (gdb aggiornato a dicembre 2012)

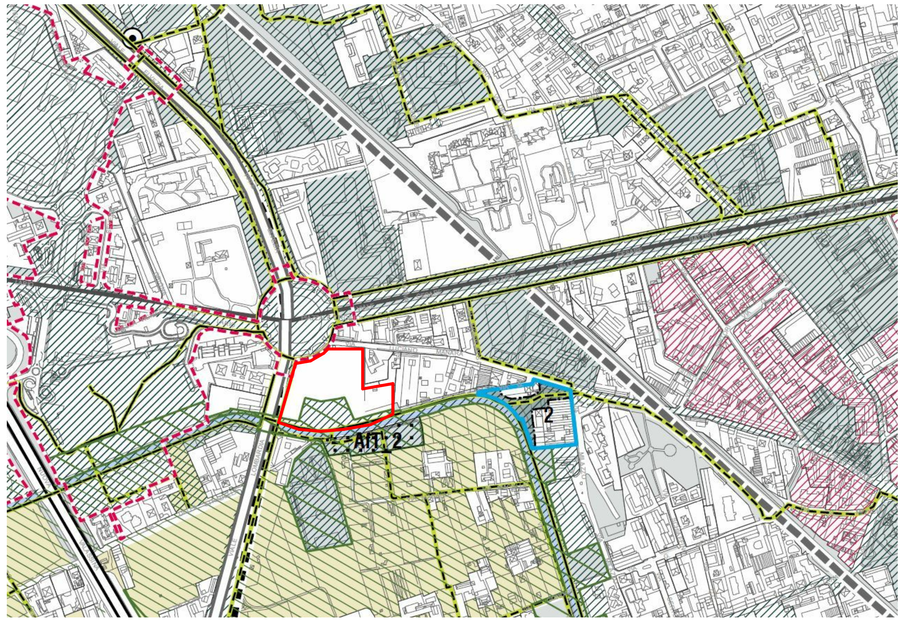

DP.01 Azioni di Piano - Documento di Piano del PGT

Legenda

Azioni del Documento di Piano

Trasformazione del tessuto costruito esistente

AT n. | Ambiti di trasformazione (art.3)

- AT con mixità funzionale a scala urbana
- AT con mixità funzionale a scala di quartiere
- AT con funzione esclusiva

- Superficie fondiaria
- Superficie da cedere o convenzionare con l'A.C.

- AfT | Ambiti funzionali alle trasformazioni (art.10)
- AcT | Ambiti compatibili con la trasformazione (art.11)

Manutenzione e valorizzazione della città esistente

- Rete dell'urbanità e della naturalità diffusa (art.12)

Tutela e reintegrazione dei grandi spazi aperti

- Parchi regionali e PLIS | Istituiti e adottati
- PLIS proposti in ampliamento dal DP

Indirizzi del Documento di Piano per il Piano delle Regole

Consolidamento della aree agricole

- Aree agricole

Tutela del centro storico allargato

- Centro storico e borghi storici
- Il centro oltre le mura
- Il centro oltre la ferrovia

Indirizzi del Documento di Piano per il Piano dei Servizi

Rafforzamento e riqualificazione della città pubblica

- Aree per attrezzature e servizi

Completamento ed estensione della rete della mobilità dolce

Esistente — Previsto

- Percorsi urbani e territoriali

Assetto della rete stradale del PTCP (art.40)

- Autostrade, strade extraurbane principali e svincoli a più livelli
- Strade extraurbane secondarie e viabilità urbana principale di I livello
- Strade extraurbane secondarie e viabilità urbana principale di II livello
- Strade extraurbane secondarie e viabilità urbana principale di III livello

Assetto della rete di trasporto pubblico su ferro del PTCP (art.40)

- Linee ferroviarie di primo e secondo livello

Esistente — Previsto

- Stazione ferroviaria di primo e secondo livello
- Stazione metropolitana

- Linea Metropolitana M5: tracciato indicativo da definire a seguito di studio di fattibilità

Elementi di sfondo

- Ambiti del Tessuto Urbano Consolidato (TUC) | Strato informativo definito dall' Ufficio Tecnico
- NAF | Nuclei di antica formazione
- Ambiti disciplinati da accordi di programma vigenti
- Corsi d'acqua
- Confini comunali

USI

- Integrazione con funzioni non residenziali
- Incremento delle funzioni pubbliche e/o di interesse generale

SPAZI COSTRUITI

- Permeabilità visiva
- Allineamento della quinta edilizia

SPAZI APERTI

- Realizzazione di un'area verde di interesse collettivo

SPAZI PER LA MOBILITA'

- Realizzazione di percorsi di mobilità lenta
- Realizzazione di spazi pubblici ed aree pedonali
- Realizzazione di attraversamenti / ponti ciclopedonali

- Attestamento dei parcheggi pertinenziali

PROGETTO

COMUNE DI MONZA

PVM - Monza Life

COPIA PER

COMMITTENTE

S.C. EVOLUTION S.P.A
20121 - Via Manzoni 41 - Milano

CONSULENTI

PROGETTISTA
CITTERIO-VIEL & PARTNERS
20122 - via Cerva 4 - Milan - Italy
Ph +39 02 7638801 - info@citterio-viel.com

STRUTTURE
Ingetec S.r.l
23890 - Viale Rimembranze 6 - Barzago
Ph +39 031 4133367 - info@ingetec.it

LANDSCAPE
P'Arc Nouveau
20131 - Via Capranica 14 - Milano
Ph +39 02 99205890 - info@parcnouveau.com

IMPIANTI MECCANICI
Studio Giarba
23010 - Via Pradelli 38 - Berbenno di Valtellina
Ph +39 0342 493088 - info@studiogiarba.it

IMPIANTI ELETTRICI
Studio Sartori
22036 - Via S.Francesco d'Assisi 5 - Erba
Ph +39 031 646258 - elettrostudio@elettrostudiosartori.it

STUDIO ACUSTICO
Studio Tecnico Bassani
22070 - Via Papa Giovanni XXIII 8 - Capiago Intimiano
Ph +39 349 3001031 - f.bassani@studiotecnicobl.it

VVFF
Studio Malara
25123 - Borgo Pietro Wuhrer 119 - Brescia
Ph +39 030 362772 - f.malara@studiomalara.it

INDIRIZZO

Piazzale Virgilio. Monza

TITOLO

Inquadramento Urbanistico - Estratti cartografici

FASE DI PROGETTO

Studio di fattibilità tecnico economica

CODICE TAVOLA CVP

Codice progetto	Luogo	Autore	Zona	Livello	Tipologia disegno-Disciplina-Numero	Emissione
18-201	X	CVP	XX	00	DR-A-1001	A

CODICE TAVOLA

E.5_A_001_00

EMISSIONI

ID.	DATA	DESCRIZIONE	CTR.	APP.
A	2020 Jul 24	Progetto di fattibilità tecnico economica	CR	PV

SCALA

DISEGNATO DA **UB** | CONTROLLATO DA **CR** | APPROVATO DA **PV**

DATA EMISSIONE: 2020 Jul 24

DATA PRIMA EMISSIONE: 2020 Jul 24

DATA STAMPA: 24/07/2020 18:55:34

NOTE:

1. Non scalare da questo disegno
   Tutte le dimensioni sono in centimetri
2. Tutte le quote altimetriche sono espresse in metri

La proprietà di questo disegno appartiene a Citterio-Viel & Partners S.r.l. E' vietata la riproduzione in qualsiasi forma senza autorizzazione scritta. Tutti i diritti sono riservati