

COMUNE DI MONZA Area ex Colombo

ambito strategico di trasformazione
n. 48 - p.le Virgilio
area B2 - I

PIANO ATTUATIVO
conforme al P.G.T. vigente

Relazione geologica e geotecnica
ASSEVERAZIONE DI CONGRUITA'

PROPONENTE

RED s.r.l.

Corso Magenta 85
20123 Milano

PROGETTO URBANISTICO
COORDINAMENTO GENERALE



urb.a.m. SpA
via A. Papa, 30
20149 Milano
T. 02 36581300
F. 02 36581397
urbam@urbam.it

arch. ANDREA DE MAIO

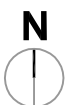
arch. PAOLA BRANDIRALI

DATA PRIMA EMISSIONE

dicembre 2013

DATA REVISIONI

SCALA



CODICE ELABORATO

M1

rif
08016

DICHIARAZIONE SOSTITUTIVA DELL'ATTO DI NOTORIETA'
(Art. 47 D.P.R. 28 dicembre 2000, n. 445)

Il sottoscritto GRANATA PAOLO nato a SONDRIO il 10/11/1966 residente a CASCIAGO in via CAMPI APERTI n. 1 iscritto all'Ordine dei Geologi della Regione Lombardia n. 949, incaricato dalla Società RED s.r.l. di redigere studio geologico relativo al P.I.I. Area ex Colombo – Piazzale Virgilio (individuata catastalmente al Foglio n. 26, mappali n. 53, 57, 131, 241 e 249)

ASSEVERA


la congruità tra le previsioni urbanistiche del P.I.I. Area ex Colombo – Piazzale Virgilio e i contenuti dello studio geologico del Piano di Governo del Territorio (All. n. 1 e n. 2 facenti parte integrante della presente).

Dichiara infine di essere informato, ai sensi e per gli effetti di cui all'art. 10 della legge 675/96 che i dati personali raccolti saranno trattati, anche con strumenti informatici, esclusivamente nell'ambito del procedimento per il quale la presente dichiarazione viene resa.

Varese, 27 / 11 / 2013

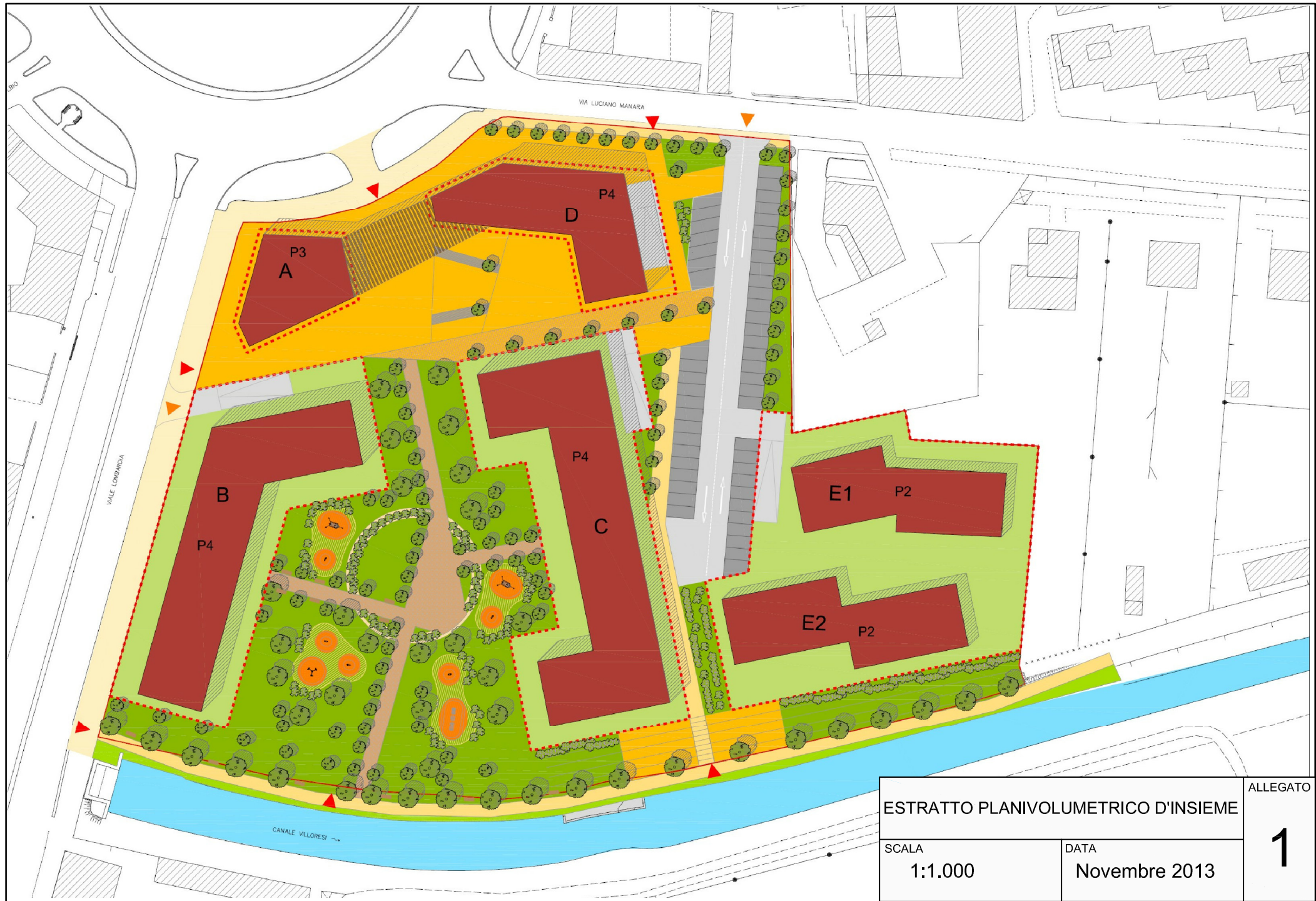
Il Dichiarante

Dott. Geol. Paolo Granata



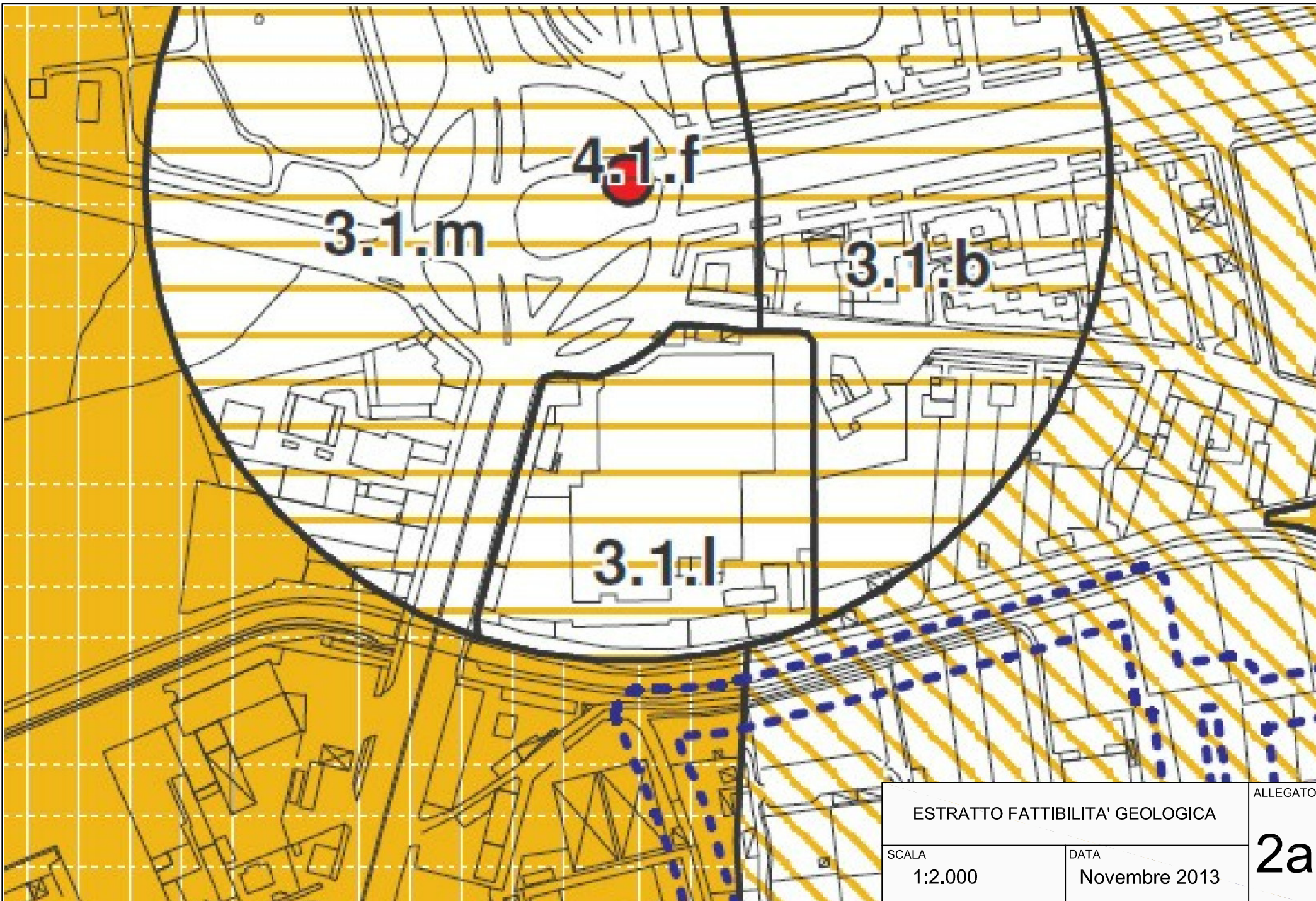
Ai sensi dell'art. 38, D.P.R. 445 del 28 dicembre 2000, la dichiarazione è sottoscritta dall'interessato in presenza del dipendente addetto ovvero sottoscritta o inviata insieme alla fotocopia, non autenticata di un documento di identità del dichiarante, all'ufficio competente via fax, tramite un incaricato, oppure a mezzo posta.

La mancata accettazione della presente dichiarazione costituisce violazione dei doveri d'ufficio (art. 74 comma D.P.R. 445/2000). Esente da imposta di bollo ai sensi dell'art. 37 D.P.R. 445/2000.



ESTRATTO PLANIVOLUMETRICO D'INSIEME	
SCALA 1:1.000	DATA Novembre 2013

ALLEGATO
1




ESTRATTO FATTIBILITA' GEOLOGICA

ALLEGATO

SCALA
1:2.000

DATA
Novembre 2013

2a



Fattori concorrenti	Sigla della Sottoclasse di riferimento	Fattore determinante: area di rispetto dei pozzi (200 m)																									
		Sottoclasse di fattibilità geologica: 3.1																									
		Ripartizioni della sottoclasse																									
		a	b	c	d	e	f	g	h	i	j	l	m	n	o	p	q	r	s	t	u	v	x	z			
aree con cavità nel sottosuolo	3.6					X	X	X	X	X																	
disomogeneità litologiche	3.4		X	X	X						X																
aree a scadenti caratteristiche geotecniche	3.7											X	X	X	X												
aree con intercalazioni fini (valle)	2.1															X	X	X	X								
vulnerabilità falde profonde	3.3		X			X	X	X			X	X	X			X	X			X	X	X					
vulnerabilità falde superficiali	2.2			X	X										X	X			X	X				X	X		
protezione idrogeologica	3.2					X			X											X							
riporti di materiale, aree degradate (cave, discariche)	3.5			X			X				X	X		X	X	X	X	X			X			X	X		



Fattori concorrenti	Sigla della Sottoclasse di riferimento	Fattore determinante: scarsa capacità portante tra 2 e 10 m	
		Sottoclasse di fattibilità geologica: 3.7	
		Ripartizioni della sottoclasse	
		a	b
vulnerabilità falde profonde	3.3	X	
vulnerabilità falde superficiali	2.2		X

ESTRATTO FATTIBILITA' GEOLOGICA LEGENDA		2b
SCALA 1:2.000	DATA Novembre 2013	

ALLEGATO