

STRALCIO P.G.T. VIGENTE - COMUNE DI MONZA
TAVOLA A01 - VINCOLI IN ATTO SUL TERRITORIO



scala 1:10000

LEGENDA





-  Confine comunale
-  Limite di circoscrizione

SISTEMA ACQUE:

Zone di salvaguardia dei pozzi - art. 21 D.lgs n. 152/1999

-  fascia di rispetto mt 200
-  vincolo assoluto mt 10

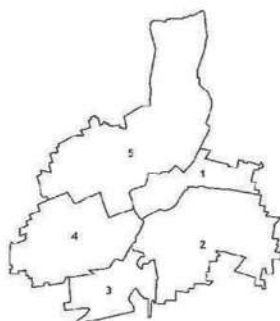
Piano Stralcio per l'Assetto Idrogeologico (P.A.I.)
variante DPCM 10/12/2004

-  Fascia A di deflusso della piena
-  Fascia B di esondazione
-  Fascia C, area di inondazione per piena catastrofica
-  Limite progetto tra la Fascia B e la Fascia C

Fasce di rispetto corsi d'acqua - R.D. n.523/1904, R.D. 368/1904:
reticolo idrico minore, canale Villoresi e fiume Lambro


-  Fasce di rispetto mt 4 e mt 10

-  Reticolo idrografico




Circoscrizioni del Comune di Monza

VINCOLI TERRITORIALI:



-  Rispetto cimiteriale - art. 57, D.P.R. n.285/1990

-  Limite del centro abitato - art. 17, L. n.765/1967


-  Limite del centro abitato - art. 4, D.Lgs n.285/1992
(Codice della Strada); aggiornato con Delib. GC n. 241/2007

-  Perimetrazione del centro edificato - art. 18, L. n.865/1971


Servitù aeronautiche (aeroporto di Bresso) - L. n.58/1963

-  Area compresa a mt 3.000 dal confine aeroportuale
-  Area compresa a mt 4.000 dal confine aeroportuale

- A Classificazione funzionale delle strade
ai sensi del Codice della Strada
Aggiornata con Delib. GC n. 242/2007

-  Tutela per zone a rischio di incidenti rilevanti
(ARIR) - D.M. 9/05/2001

SERVIZI:


-  Metanodotti - D.M. 24/11/1984

-  Rispetto ferroviario - D.P.R. 753/1980


Elettrodotti A.T. - D.P.C.M. 8/07/2003


-  linee aeree


-  linee interrato


-  Fascia di rispetto ai sensi della delib. del Comitato dei Ministri
per la Tutela delle Acque dall'inquinamento del 4/02/1977


Vincoli ai sensi del Codice dei Beni Culturali e del Paesaggio:


-  Vincolo art. 10, D.Lgs n. 42/2004 (monumentale)

-  Vincolo art. 142, D.Lgs n. 42/2004 (fiumi)

-  Tutela paesistica art. 136, D.Lgs n. 42/2004

-  Vincolo art. 142, D. Lgs n. 42/2004 (boschi)

-  Perimetrazione Parco Regionale Valle del Lambro -
D.G.R. n. 7/601 del 28/07/2000

-  fascia rispetto mt 500



STRALCIO P.G.T. VIGENTE - COMUNE DI MONZA
TAVOLA A06 - INDIVIDUAZIONE AMBITI STRATEGICI

scala 1:10000

LEGENDA



Confine comunale

Limite di circoscrizione

Aree di trasformazione

Ambiti strategici

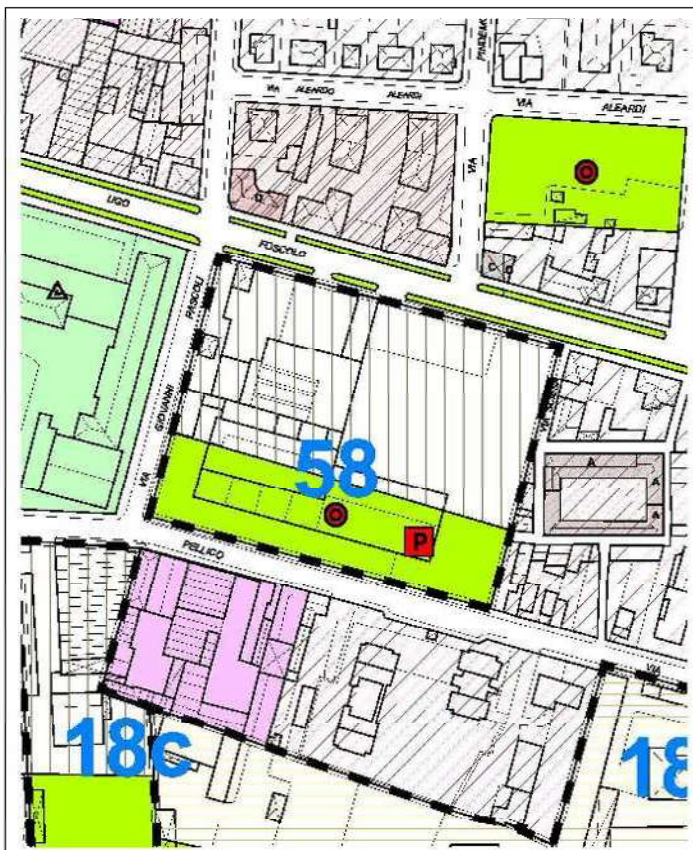
- Edificazione polifunzionale
- Viabilità ed infrastrutture
- Servizi ad uso pubblico

Numero	Circoscrizione	St	Slp residenza	Slp terziario-commerciale	Slp commerciale grande distribuzione	Slp produttivo	Slp totale
		m ²	m ²	m ²	m ²	m ²	m ²
1	1	34.781,99	-	-	-	-	-
2a	1	13.536,60	-	-	-	-	-
2b	1	540,49	-	-	-	-	-
3	5	4.764,91	-	-	-	-	-
4	1	8.402,41	4.738,96	1.184,74	-	-	5.923,69
5	1	12.261,83	6.376,15	2.207,13	-	-	8.583,28
6	1	23.160,75	-	-	-	-	-
7	1	4.812,24	-	3.368,57	-	-	3.368,57
8	1	50.208,43	-	-	-	-	-
9a	1	3.194,15	5.735,90	-	-	-	5.735,90
9b	1	18.816,31	13.171,42	-	-	-	13.171,42
10	1	21.887,61	-	-	-	-	-
11a	1	14.201,38	11.409,11	-	-	-	11.409,11
11b	1	7.996,33	6.397,06	-	-	-	6.397,06
12	1	62.109,27	-	-	-	-	-
13a	2	127.869,89	-	-	-	-	-
13b	2	39.912,75	10.400,00	2.650,00	-	-	13.000,00
14a	2	18.619,16	11.710,00	1.302,00	-	-	13.012,00
14b	2	13.271,93	-	-	-	-	-
15	2	12.848,90	-	-	-	-	-
16	2	42.320,22	22.006,51	7.617,64	-	-	29.624,15
17	2	22.300,23	-	-	-	-	-
19a	2	17.215,34	4.294,00	2.971,00	-	-	7.265,00
18b	2	7.944,92	2.780,72	-	-	-	2.780,72
18c	2	7.273,29	1.814,00	1.258,00	-	-	3.070,00
18d	2	7.197,68	1.795,00	1.242,00	-	-	3.037,00
19	2	48.208,08	-	-	-	-	-
20	2	5.922,41	3.472,84	-	-	-	3.472,84
21a	2	5.415,81	2.978,70	-	-	-	2.978,70
21b	2	9.632,41	3.371,34	-	-	-	3.371,34
22a	2	3.144,08	1.540,60	330,13	330,13	-	2.200,86
22b	2	10.625,99	5.206,74	1.115,73	1.115,73	-	7.438,20
22c	2	7.252,66	3.553,80	761,53	761,53	-	5.078,86
23	2	20.528,47	-	5.747,97	8.621,96	-	14.369,93
24	2	31.747,05	15.596,00	6.687,00	-	-	22.223,00
25	2	13.109,02	4.496,39	4.679,92	-	-	9.176,31
26	4	24.857,81	-	-	-	-	-
27a	2	84.649,61	3.855,74	-	-	-	3.855,74
27b	2	15.950,60	5.586,21	-	-	-	5.586,21
27c	2	16.527,14	5.784,50	-	-	-	5.784,50
27d	2	18.896,77	-	13.229,14	-	-	13.229,14
28	3	7.109,91	5.879,33	1.290,58	-	-	7.169,91
29	2	12.009,94	8.406,96	-	-	-	8.406,96
30a	3	44.539,33	-	31.177,53	-	-	31.177,53
30b	3	41.793,94	-	-	-	-	-
31	3	22.480,19	-	-	-	-	-
32	3	26.002,93	10.285,55	-	-	-	10.285,55
33a	3	7.642,38	2.674,83	-	-	-	2.674,83
33b	3	8.086,55	2.830,29	-	-	-	2.830,29
34	3	12.777,00	-	-	-	-	-
35	3	22.173,50	-	18.847,47	-	-	18.847,47
36	3	23.397,62	-	16.378,33	-	-	16.378,33
37	3	46.746,10	3.272,37	14.726,66	-	-	32.723,67
38	4	16.728,19	16.100,00	-	14.726,66	-	16.100,00
39	4	21.125,66	16.900,53	-	-	-	16.900,53
40	4	53.510,20	43.000,00	6.600,00	-	-	49.500,00
41a	4	4.835,61	-	-	-	-	-
41b	4	12.462,56	7.800,35	-	-	-	7.800,35
41c	4	4.804,27	2.937,00	-	-	-	2.937,00
41d	4	9.938,84	5.000,00	-	-	-	5.000,00
41e	4	17.544,77	14.813,05	-	-	-	14.813,05
41f	4	4.701,12	2.265,62	-	-	-	2.265,62
42a	4	192.201,42	-	-	-	-	-
42b	4	87.394,26	-	-	-	-	-
43	4	50.280,35	21.158,54	-	-	-	21.158,54

Numero	Circoscrizione	St	Slp residenza	Slp terziario-commerciale	Slp commerciale grande distribuzione	Slp produttivo	Slp totale
		m ²	m ²	m ²	m ²	m ²	m ²
44	5	53.304,94	15.685,00	6.812,00	-	-	22.707,00
45a	5	20.477,90	14.334,53	-	-	-	14.334,53
45b	5	16.810,74	-	-	-	-	-
46	5	69.602,25	-	-	-	-	-
47	5	10.108,95	8.086,00	-	-	-	8.086,00
48	5	17.339,83	-	8.669,92	-	-	8.669,92
49a	5	6.638.848,99	-	-	-	-	-
49b	5	440.218,16	-	-	-	-	-
49c	5	72.734,66	-	-	-	-	-
50a	5	9.866,45	5.868,00	-	-	-	5.868,00
50b	5	22.645,77	20.068,00	-	-	-	20.068,00
51	5	38.289,38	-	-	-	-	-
53	5	26.620,30	-	-	-	-	-
54	5	2.141,20	-	1.498,00	-	-	1.498,00
55a	5	15.890,23	8.743,00	-	-	-	8.743,00
55b	5	18.777,38	-	-	-	-	-
56a	5	19.293,84	17.117,00	-	-	-	17.117,00
56b	5	5.887,82	2.957,56	1.023,77	-	-	3.981,33
57	4	8.780,34	4.565,78	1.880,46	-	-	6.446,24
58	2	15.733,73	8.968,00	4.405,00	-	-	11.013,00
59	3	30.764,77	-	21.535,34	-	-	21.535,34
60a	4	9.810,36	-	-	-	-	-
60b	4	13.819,57	4.768,85	-	-	-	4.768,85
61a	3	11.815,11	8.270,58	3.544,53	-	-	11.815,11
61b	3	8.354,50	5.848,15	2.508,35	-	-	8.354,50
62a	1	8.504,35	-	-	-	-	-
62b	1	7.218,60	2.021,00	3.032,00	-	-	5.053,00
63	1	88.009,59	-	-	-	-	-
64a	5	5.242,61	-	-	-	-	-
64b	5	8.432,54	-	-	-	-	-
64c	5	3.059,30	-	-	-	-	-
64d	4	1.759,74	-	-	-	-	-
64e	4	3.391,26	-	-	-	-	-
64f	2	3.804,82	-	-	-	-	-
64g	2	8.501,54	-	-	-	-	-
64h	2	5.316,81	-	-	-	-	-
64i	2	4.788,32	-	-	-	-	-
64l	2	4.917,18	-	-	-	-	-
65	2	308.681,43	-	-	-	-	-
66a	2	108.736,24	-	-	-	21.747,25	21.747,25
66b	3	15.591,87	-	-	-	2.505,19	2.505,19
66c	4	25.448,57	-	-	-	5.089,71	5.089,71
66d	4	14.600,63	-	-	-	2.600,00	2.600,00
67	4	8.895,34	3.103,22	3.103,22	-	-	6.206,44
68	2	8.772,73	5.944,00	-	-	-	8.294,00
70	1	5.136,52	-	2.000,00	-	-	2.000,00
71a	2	112.567,23	-	-	-	-	-
71b	2	32.140,58	-	-	-	-	-
72	3	72.016,09	-	50.411,26	-	-	50.411,26
73	5	30.211,58	-	-	-	-	-
74	3	52.575,19	-	-	-	-	-
75	4	69.183,28	-	-	-	-	-
76	4	6.084,43	4.650,00	1.617,00	-	-	6.467,00
77	5	13.287,30	3.810,00	-	-	-	3.810,00
78	5	23.022,66	-	-	-	-	-
80	1	1.775,74	1.100,00	320,00	-	-	1.420,00
81	4	13.931,28	4.179,38	-	-	-	4.179,38
82	4	7.554,95	7.554,95	-	-	-	7.554,95
83	5	8.479,72	2.975,51	-	-	-	2.975,51
84	4	14.488,48	5.119,52	2.184,08	-	-	7.313,60
85	4	5.544,92	2.772,46	-	-	-	2.772,46
86	2	202.168,78	-	-	-	-	-
totale		10.619.870,50	406.036,59	259.802,99		57.497,15	804.138,73

STRALCIO P.G.T. VIGENTE
 COMUNE DI MONZA
 LEGENDA TAVOLA A06
 INDIVIDUAZIONE AMBITI
 STRATEGICI

AMBITO 58 - Viale Foscolo



Azzonamento

Proprietà pubbliche

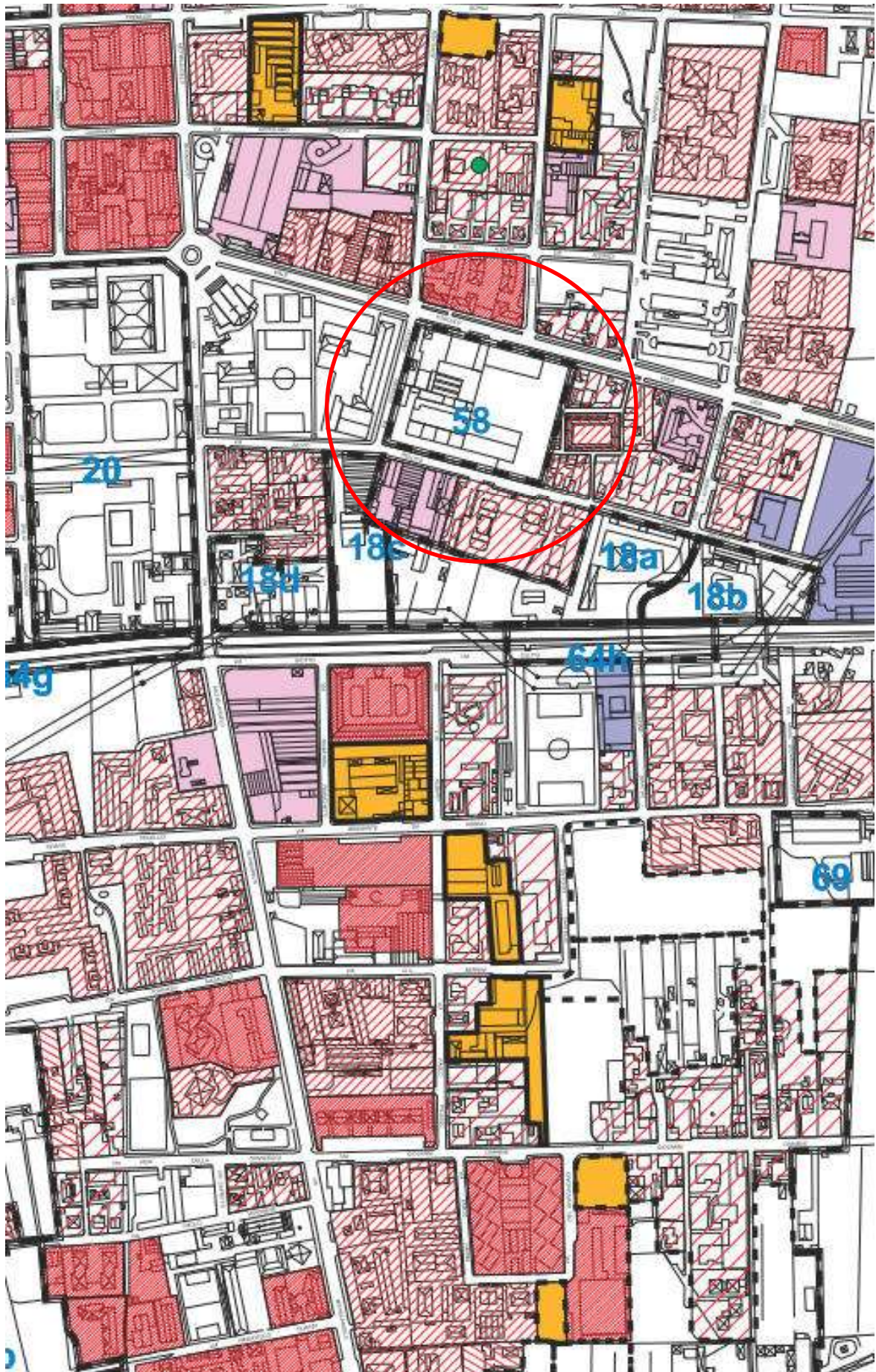
Circoscrizione	St Superficie territoriale	Tipologia dell'Ambito	Sf concentrazione edificatoria	Area per Servizi individuate	Slp residenziale (ipotizzata)	Slp terziario commerciale (ipotizzata)	Slp commerciale grande distribuzione	Slp produttiva	Slp servizi generali	Slp totale esclusi servizi
n.	m ²	Zona	m ²	m ²	m ²	m ²	m ²	m ²	m ²	m ²
2	15.733	CD-SP	10.819	4.912	6.608	4.405	-	-	-	11.013

AMBITO 58 - Viale Foscolo

Questo ambito appartiene al sistema aree di riqualificazione (v. Paragrafo 1, lettera F). L'obiettivo è quello della riqualificazione dell'area, posta sulla strada (Viale Foscolo) che conduce al Cimitero, attraverso interventi residenziali, commerciali e terziari, con la realizzazione connessa di parcheggio di servizio.

Descrizione, finalità, parametri edificatori, regolamentazioni particolari:

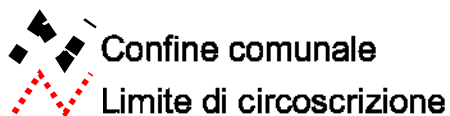
- Ambito di aree edificabili e per servizi (SP), di interesse urbano e di quartiere.
- L'ambito ha caratteristiche di polifunzionalità: le destinazioni principali e complementari/compatibili sono quelle di cui ai punti A (residenziale), B (terziario/direzionale/commerciale) ed E (servizi pubblici e di interesse pubblico locali, urbani e territoriali) del precedente Paragrafo 2, mentre le destinazioni non ammissibili sono quelle di cui ai punti C e D dello stesso paragrafo, ad eccezione di quelle già comprese ai punti A, B ed E.
- Per la destinazione residenziale, da realizzare in misura non superiore al 60% della Slp massima prevista, si dovrà valutare la realizzazione di parte di edilizia economico popolare e/o convenzionata, anche con presenza di alloggi in affitto.
- Sono ammesse solo medie strutture di vendita non alimentari entro il 2° livello, secondo limiti e prescrizioni di cui al Piano Urbano del Commercio (P.U.C.).
- In generale sono escluse le destinazioni che comportino disturbo acustico o difficoltà di accessibilità e di parcheggio.
- L'intervento realizza verde e parcheggi di zona, piazza e mitigazione ambientale ed acustica del traffico su via Foscolo.
- L'intervento partecipa, per il decoro e funzione del fronte lungo viale Foscolo, al sistema paesistico del viale stesso, sino al cimitero.
- Parametri edificatori:
Slp max = mq 11.013
H1 = m 17



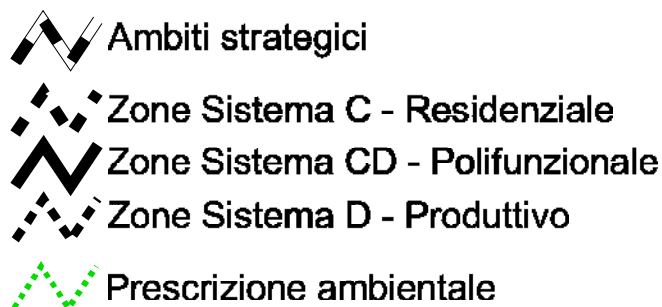
STRALCIO P.G.T. VIGENTE - COMUNE DI MONZA
TAVOLA C05/c - PIANO DELLE REGOLE

scala 1:5000

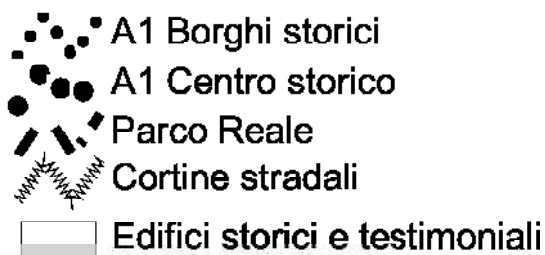
LEGENDA



Aree perimetrate



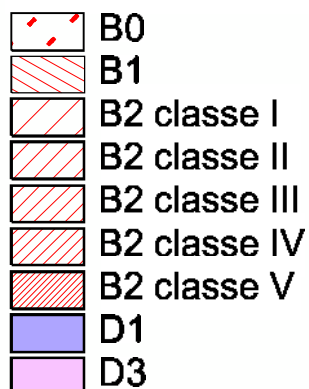
Elementi storici

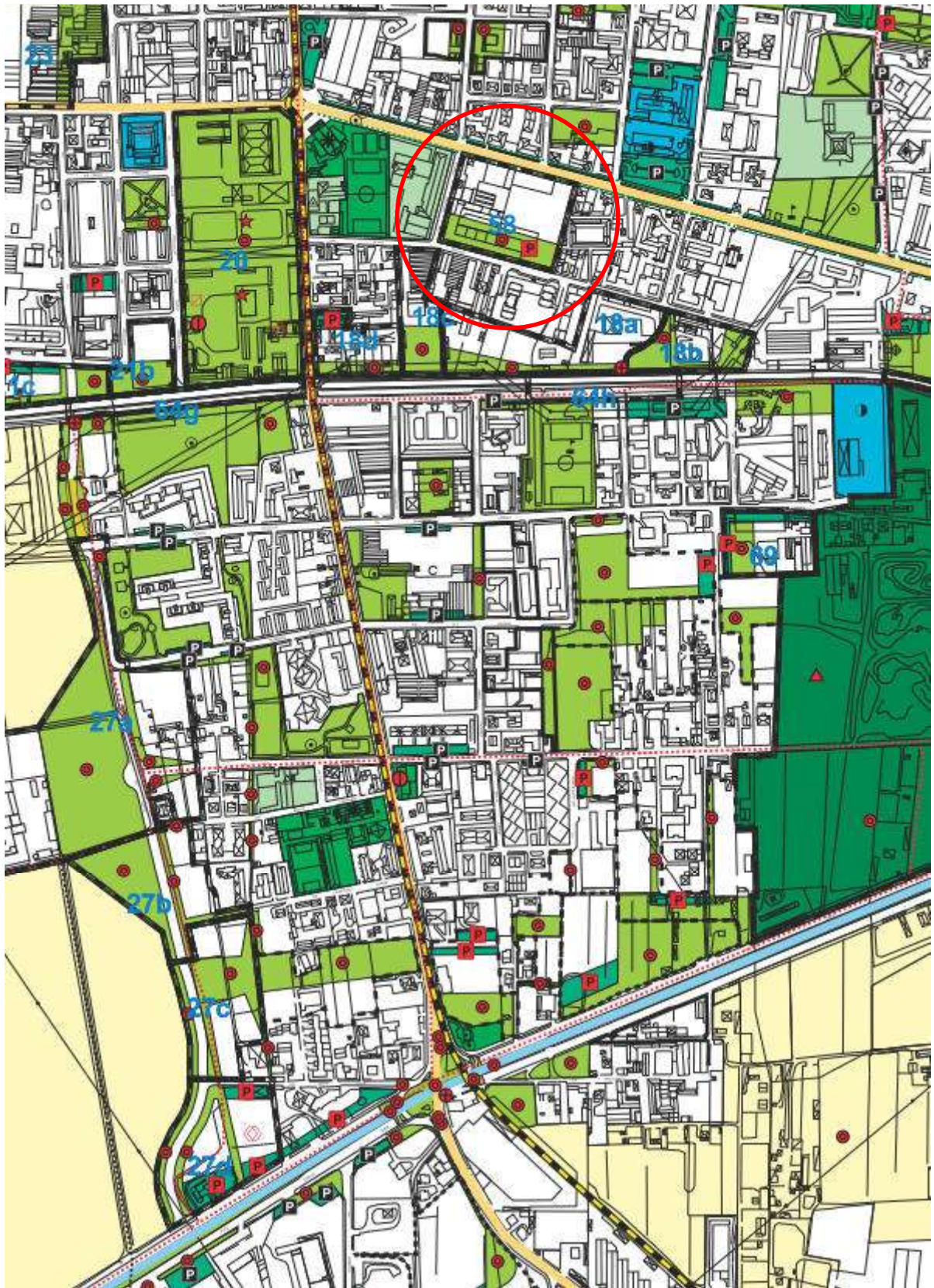


Aree conformate



Aree di completamento

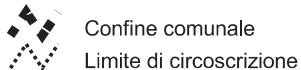




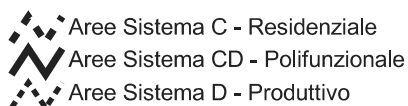
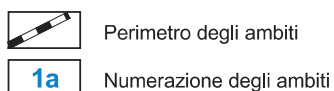
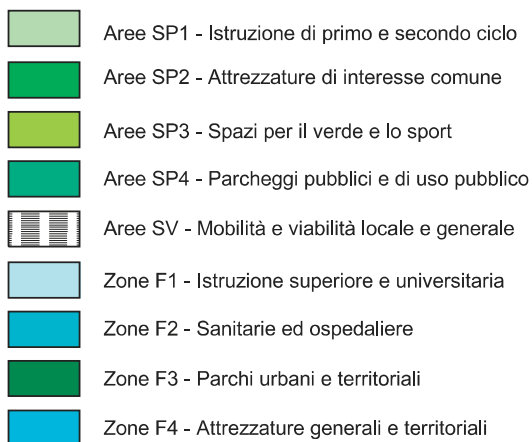
STRALCIO P.G.T. VIGENTE - COMUNE DI MONZA
TAVOLA B02/c - PIANO DEI SERVIZI

scala 1:5000

LEGENDA



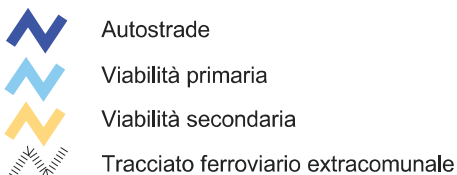
AREE PER ATTREZZATURE E SERVIZI



SISTEMI DEI SERVIZI

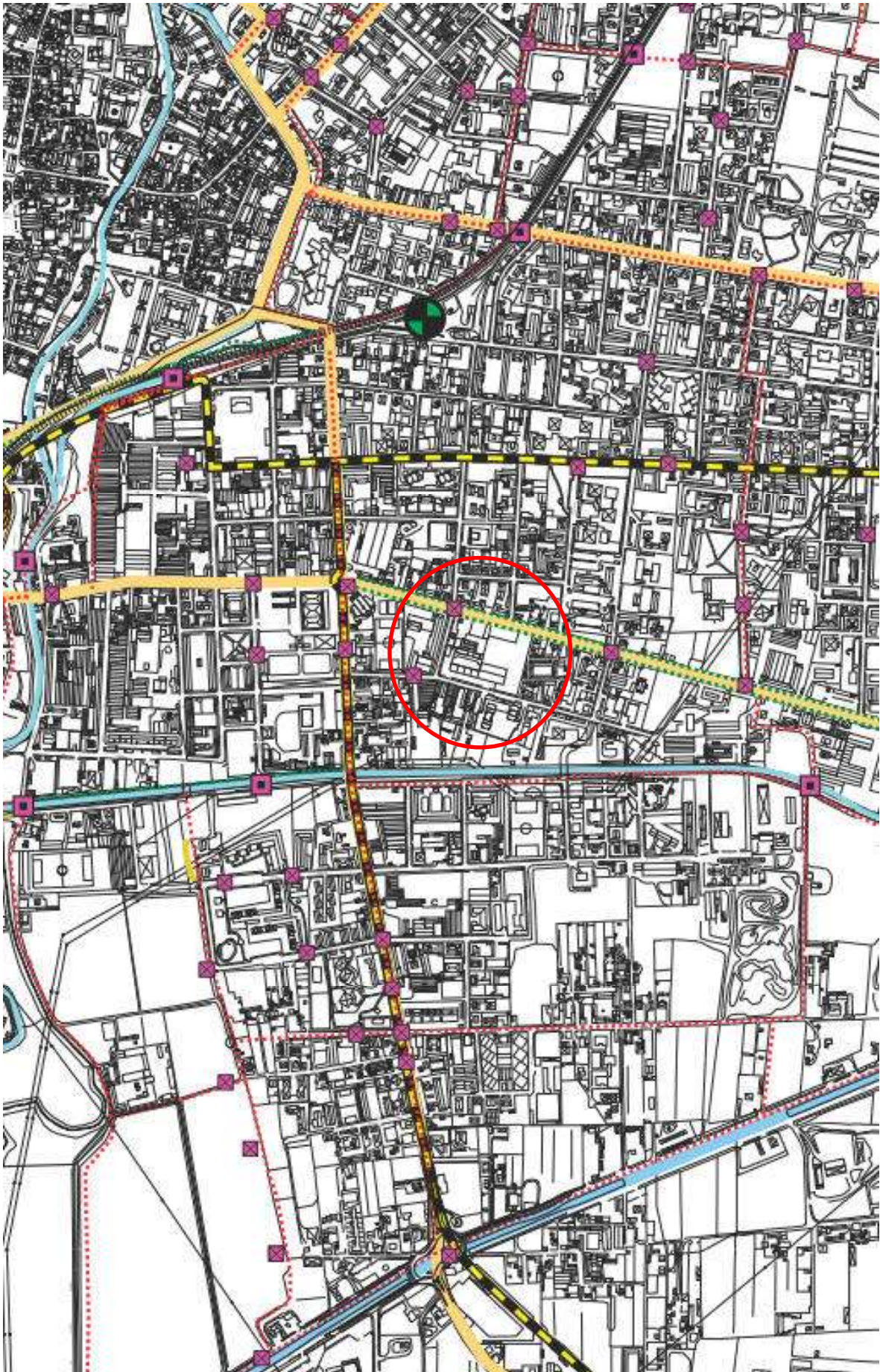


LEGENDA SISTEMA MOBILITA'



Tracciati ciclopedonali

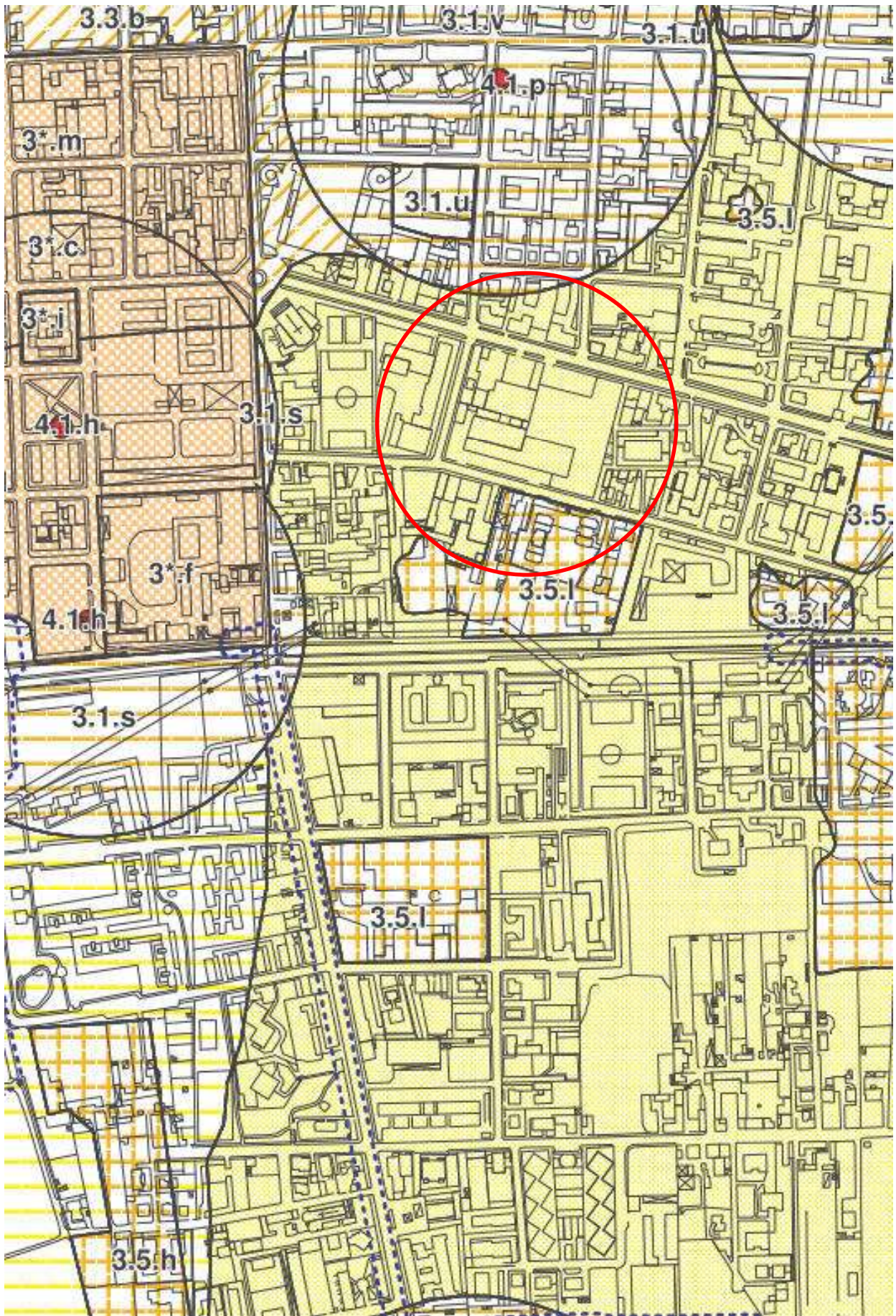




STRALCIO P.G.T. VIGENTE - COMUNE DI MONZA
TAVOLA A09 - SISTEMA DELLA MOBILITA'

scala 1:10000

- | | | | |
|---|-------------------------------------|---|------------------------------------|
|  | Autostrade |  | Linea metrotramvia |
|  | Viabilità primaria |  | Linea MM5 |
|  | Viabilità secondaria |  | Viabilità di quartiere di progetto |
|  | Pedemontana |  | Stazioni FS esistenti |
|  | Tracciato FS |  | Stazioni FS di progetto |
|  | Tracciati Lambro e Canale Villoresi |  | Servizi FS di progetto |
| | |  | Stazioni MM5 di progetto |
| | |  | Sovra/sottopasso pedonale |
| | |  | Attraversamento pedonale protetto |



STRALCIO P.G.T. VIGENTE - COMUNE DI MONZA
TAVOLA A16/13c - FATTIBILITA' GEOLOGICA

scala 1:5000

Legenda semplificata



Classe 1: fattibilità senza particolari limitazioni



Classe 2: fattibilità con modeste limitazioni



Classe 3: fattibilità con consistenti limitazioni



Classe 3*: fattibilità con limitazioni dovute al rischio idraulico



Classe 4: fattibilità con gravi limitazioni



Classe 4*: fattibilità limitata dal progetto di collettore

Classe di fattibilità per le fasce fluviali



Fattore determinante: fasce di rispetto fluviali

Sul Lambro, sul reticolo idrico in genere, e sul Canale Villoresi sono determinate dal RD 523/04 e 368/04

Tali fasce determinano le seguenti classi di fattibilità geologica:

Classe di fattibilità 4 fascia di 4 m a partire dagli argini o dal ciglio di sponda

Classe di fattibilità 3 fascia esterna alla precedente, di ulteriori 6 m

Queste fasce saranno sostituite, dopo approvazione con le fasce definite in Tavola 9.

Le nuove fasce, definite ai sensi della DGR 7/7868 del 25 gennaio 2002

e succ. DGR 7/13950 del 1 agosto 2003, determinano le seguenti classi di fattibilità geologica

Classe di fattibilità 3 fascia di tutela e rispetto fluviale: 6 m esterni alla fascia di tutela assoluta
sottoclasse di fattibilità geologica: 3.9

Classe di fattibilità 4 fascia di tutela assoluta: 4 m
sottoclasse di fattibilità geologica: 4.4

In carta, per semplicità è riportata solo la fascia di 10 m

STRALCIO P.G.T. VIGENTE - COMUNE DI MONZA
LEGENDA TAVOLA A16/13c - FATTIBILITA' GEOLOGICA







STRALCIO P.G.T. VIGENTE - COMUNE DI MONZA scala 1:5000
TAVOLA C13/2c - INDIVIDUAZIONE DEL RETICOLO IDROGRAFICO PRINCIPALE
E MINORE E DELLE RELATIVE FASCE DI RISPETTO

**AMBITI TERRITORIALI ASSOGGETTATI ALLA NORMATIVA DI
POLIZIA IDRAULICA ai sensi della D.G.R. 25 gennaio 2002 n. 7/7868 e s.m.i.**


MI014 - Fiume Lambro Denominazione corso d'acqua / codice identificativo (All. A D.G.R. 7/13950/2003, All. D D.G.R. 7/7868/2002 e relativa Err. Corr. n. 6/01-SE.o. 2002)

STATO DI ATTIVITA'

-  Tratti attivi e/o riattivabili in condizioni di piena
-  Tratti dismessi / abbandonati (privi di funzionalità idraulica) non inseriti nel reticolo idrografico minore
-  Tratti intubati / dismessi (riattivabili in condizioni di piena)
-  Tratti intubati attivi

RETICOLO IDROGRAFICO PRINCIPALE



(All. A della D.G.R. 7/13950/2003)

	N. d.g.r. 7/13950/02 All. A	Denominazione
	MI014	Fiume Lambro
	MI031	Canale Villoresi

RETICOLO IDROGRAFICO MINORE

(Allegato B della D.G.R. 7/13950 del 1/08/2003)

Canali irrigui (gestione: Consorzio di Bonifica Est Ticino Villoresi)

-  Canali derivatori (secondo ordine)
-  Canali diramatori (terzo ordine)

N. d.g.r. 7/7868/02 All. D e rel. Err. Corr.	Denominazione
66	Canale Derivatore di Br ugherio
67	Canale Derivatore di Cernusco
753	1/A VLP
754	1/B VLP
755	1/C VLP
758	10 VLL
759	1/A VLL
760	2 VLL
761	3/1 VLL
762	3/4 VLL
770	1/1 Cernusco
771	1/2 Cernusco

— Rogge derivate dal Fiume Lambro

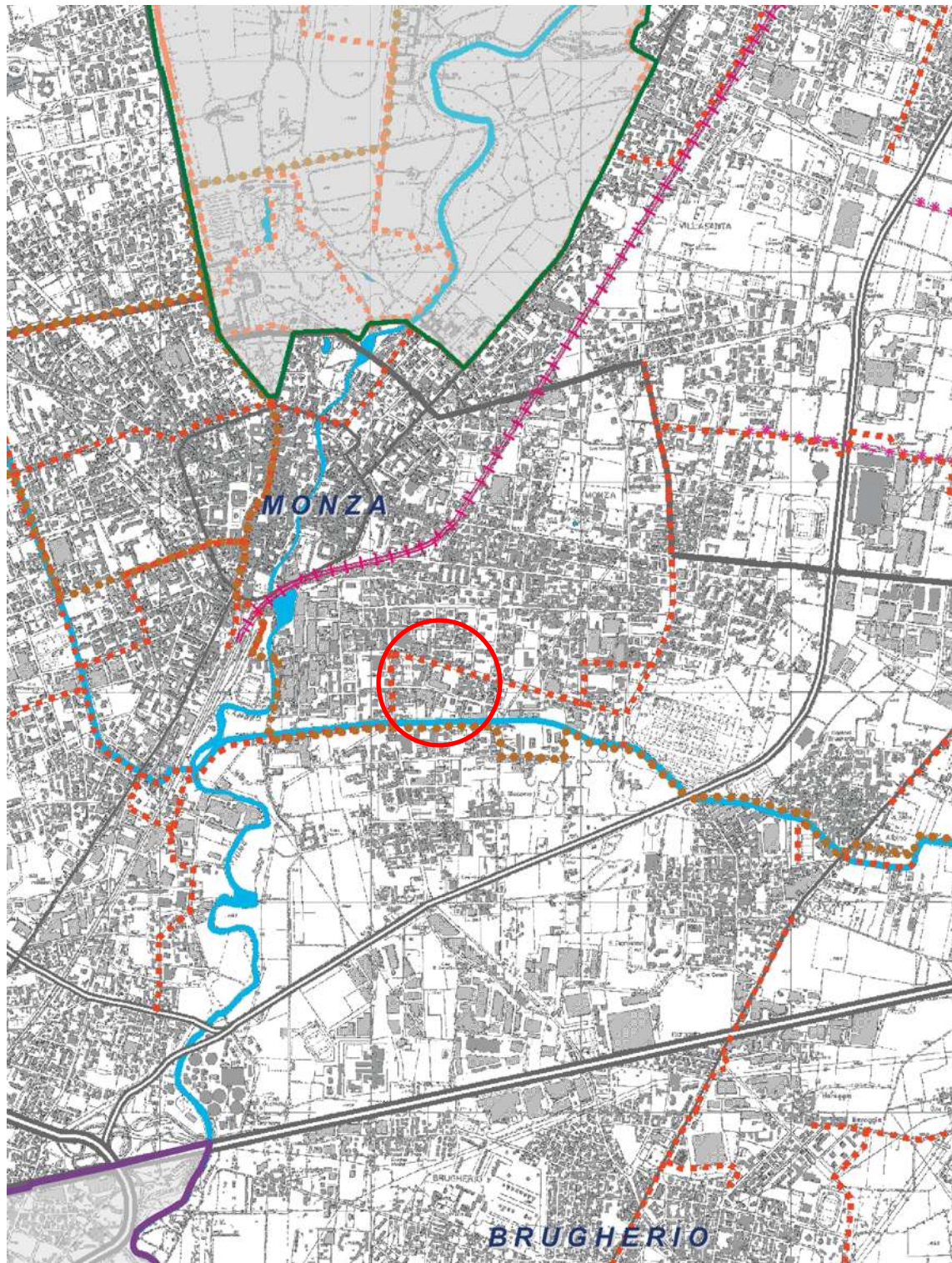
N. d.g.r. 7/7868/02 All. D e rel. Err. Corr. - N. comunale	Denominazione
317	Roggia Molinara-Molini S. Giorgio
318	Roggia Molino Asciutto
320	Roggia dei Frati
321	Roggia Principe
322	Roggia Molinara
323	Roggia Manganello
324	Roggia Lupa
325	Roggia Rizzarda
327	Roggia San Vittore
3	Roggia Mulino del Cantone

— Altri corsi d'acqua

N. comunale	Denominazione
N. d.g.r. 7/7868/02 All. D e rel. Err. Corr.	
1	Lambretto
2	Scaricatore di Biassono
319	Fontanile e Roggia Pelucca

CORSI D'ACQUA NON APPARTENENTI AL RETICOLO IDROGRAFICO MINORE

— Canali adacquatori (gestiti dai proprietari dei terreni)
e canali di scolo



**P.T.C.P. PROVINCIA MONZA E BRIANZA
LEGENDA TAVOLA 3b - RETE DELLA MOBILITA' DOLCE**

Legenda

RETE DELLA MOBILITA' DOLCE **art. 35**



Percorsi ciclopedonali



Trame dei percorsi rurali e ricomposizione del sistema agroforestale




Ferrovie di interesse turistico

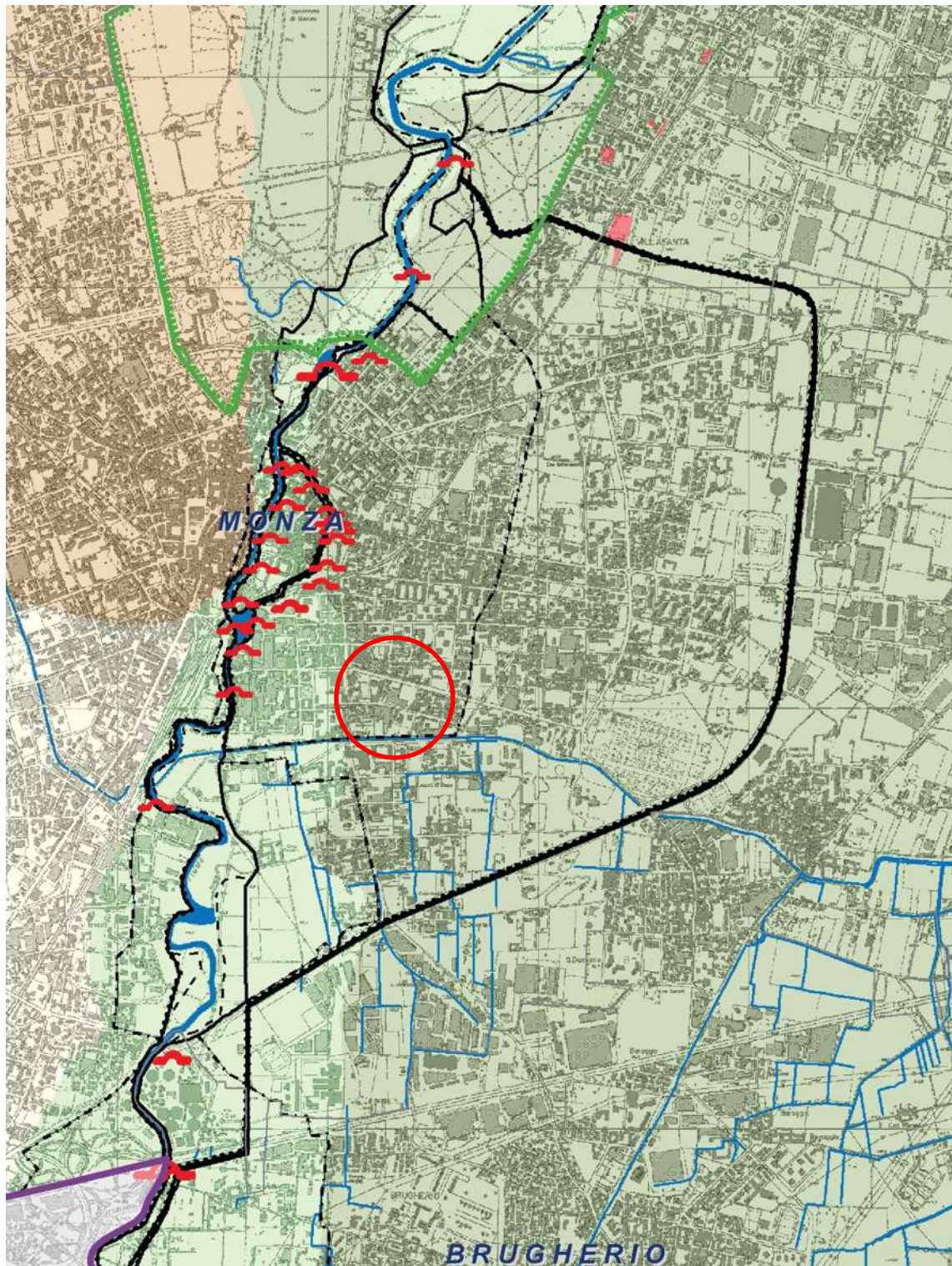


Percorsi di interesse paesaggistico

ALTRI TEMATISMI



Parchi Regionali



PIANO STRALCIO PER L'ASSETTO IDROGEOLOGICO-PAI art.8

Fasce fluviali



Limite tra la Fascia A e la Fascia B



Limite tra la Fascia B e la Fascia C



Limite esterno della Fascia C



Limite di progetto tra la Fascia B e la Fascia C



Area di laminazione controllata

Aree a rischio idrogeologico molto elevato



Zona I



Zona B-PR

Aggiornamento al quadro del dissesto



Aree di frana attiva (Fa)



Aree di frana quiescente (Fq)



Aree con pericolosità molto elevata o elevata (Ee)

RICOGNIZIONE ULTERIORI CRITICITA' IDROGEOLOGICHE




Aree allagabili con tempo di ritorno 100 anni*



Opere interferenti - alta criticità*



Opere interferenti - media criticità*



Aree di fattibilità geologica classe 4 - gravi limitazioni

Grado di suscettività al fenomeno degli "occhi pollini"




Molto alto



Alto



Moderato

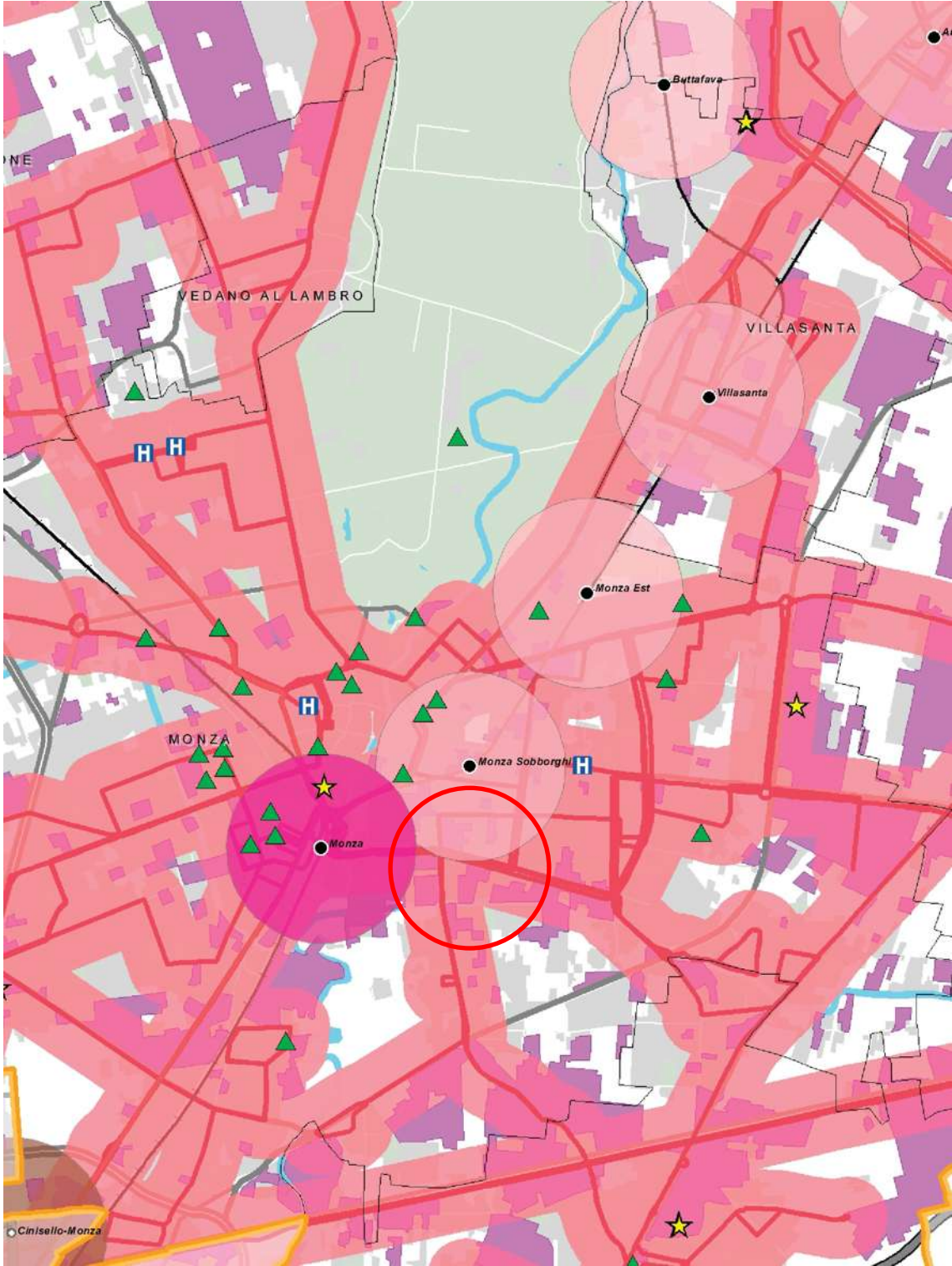


Basso


















Molto basso-nullo

P.T.C.P. PROVINCIA MONZA E BRIANZA
STRALCIO TAVOLA 14 - AMBITI DI ACCESSIBILITA' SOSTENIBILE scala 1:40000

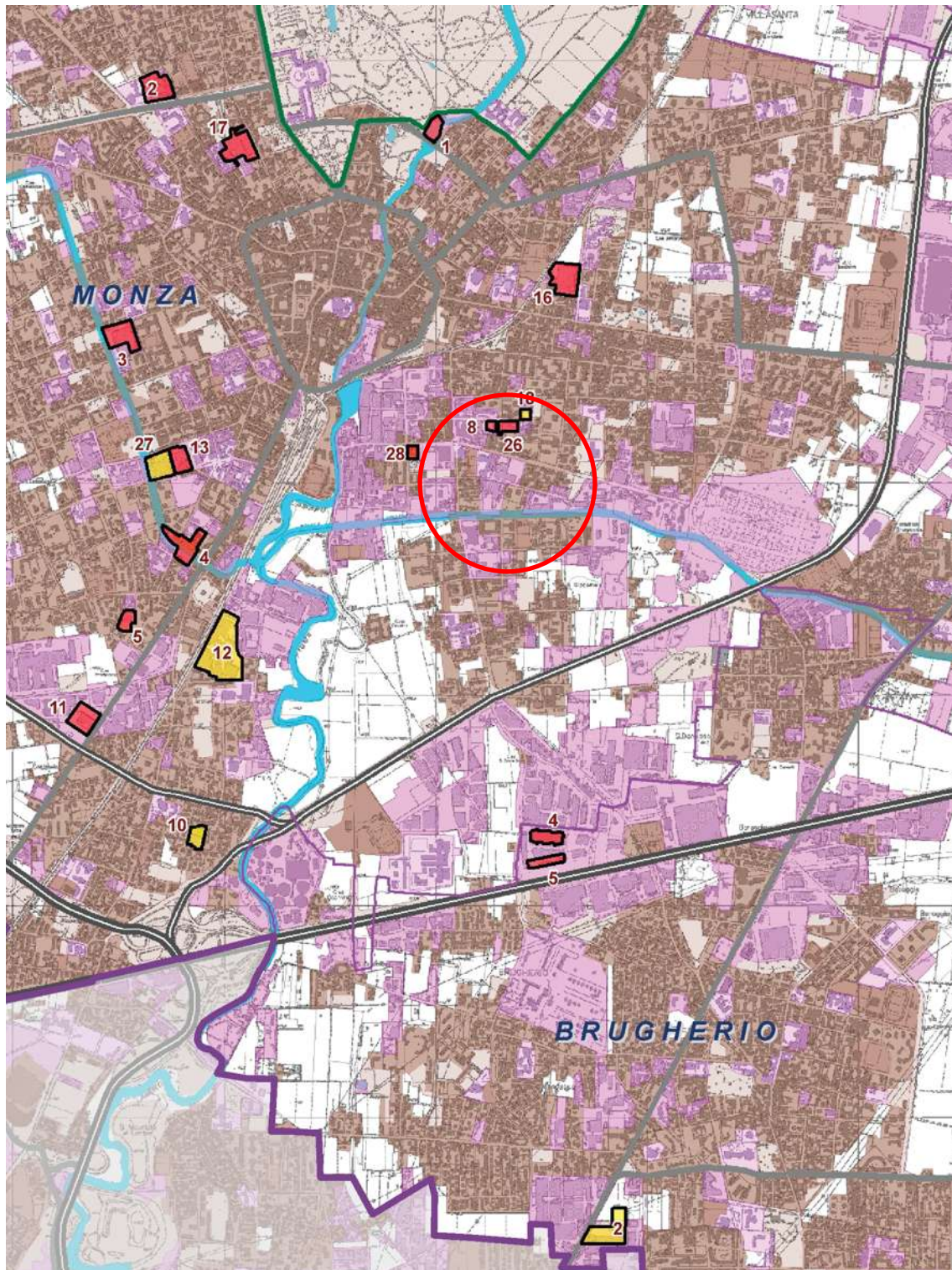


P.T.C.P. PROVINCIA MONZA E BRIANZA
LEGENDA TAVOLA 14 - AMBITI DI ACCESSIBILITA' SOSTENIBILE















Legenda	
Ambiti di accessibilità delle stazioni del servizio di trasporto pubblico su ferro art. 39	
	Stazioni con interscambio
	Stazioni con interscambio oggetto di attenzione
	Altre stazioni
Ambiti di accessibilità del servizio di trasporto pubblico su gomma (situazione aggiornata a febbraio 2011)	
	Insedamenti industriali, artigianali, commerciali esistenti (fonte DUSAF 3.0 Lombardia)
	Centri scolastici e università
	Grandi strutture di vendita
	Strutture ospedaliere
	Viabilità urbana ed extraurbana percorsa dalle linee del trasporto pubblico su gomma (situazione aggiornata a febbraio 2011)
Rete di trasporto pubblico su ferro (scenario di piano)	
	Rete ferroviaria e stazioni
	Metropolitane
	Metrotramvie
Rete stradale	
	Autostrade e strade extraurbane principali
	Strade extraurbane secondarie e viabilità urbana principale
	Confini provinciali
	Confini comunali

P.T.C.P. PROVINCIA MONZA E BRIANZA
STRALCIO TAVOLA 16 - AREE URBANE DISMESSE E AREE URBANE
SOTTOUTILIZZATE

scala 1:30000



P.T.C.P. PROVINCIA MONZA E BRIANZA
LEGENDA TAVOLA 16 - AREE URBANE DISMESSE E AREE URBANE SOTTOUTILIZZATE

Legenda	
	Aree urbane dismesse - art.47
	Aree urbane sottoutilizzate - art.47
ALTRI TEMATISMI	
Autostrada Pedemontana	
	tratti in superficie
	tratti in trincea
	tratti in galleria
	TEEM
	autostrade, strade extraurbane principali
Aree urbanizzate	
	Insedimenti industriali, artigianali, commerciali esistenti (fonte DUSAF 3.0 Lombardia)
	Tessuto residenziale e misto esistente (fonte DUSAF 3.0 Lombardia)
Aree non urbanizzate	
	Aree libere urbane (fonte DUSAF 3.0 Lombardia)
	Aree non antropizzate (fonte DUSAF 3.0 Lombardia) (Aree agricole, Territori boscati ed ambienti seminaturali, Aree umide, Corpi idrici)
	Parchi Regionali
	Confine Provinciale
	Confini Comunali