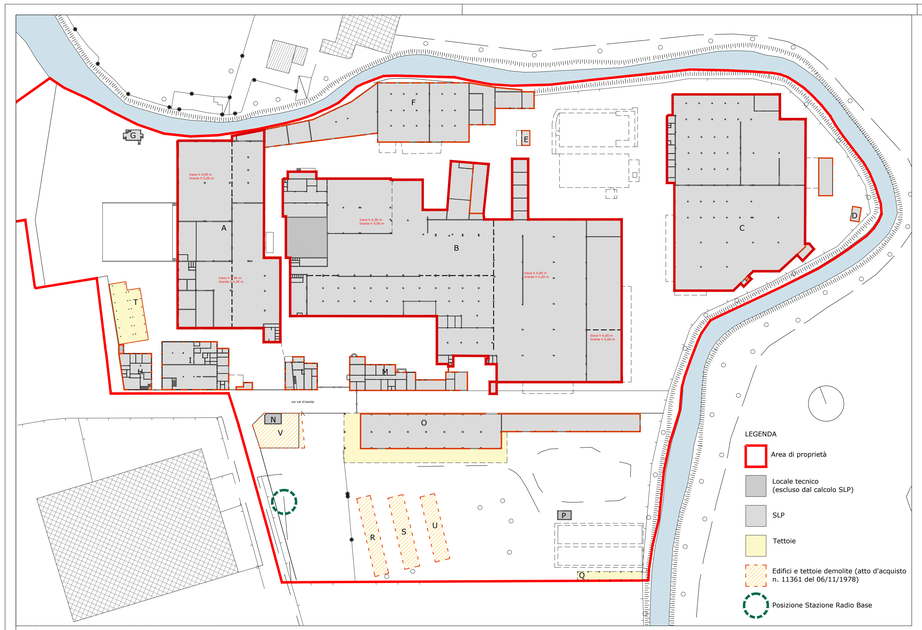

PLANIMETRIA GENERALE - SCALA 1:1.000

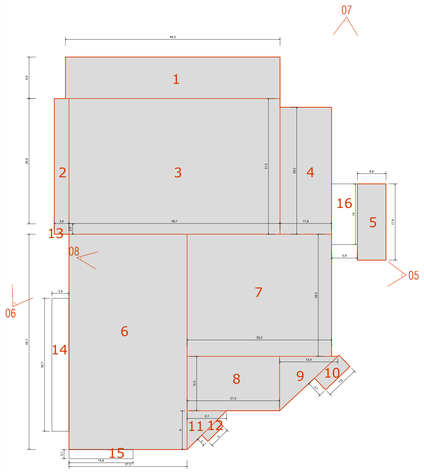

Edificio C Piano terra Figura						
1	49.50	x	9.60	=	475.20	mq
2	28.90	x	3.40	=	98.26	mq
3	48.70	x	31.30	=	1524.31	mq
4	29.30	x	11.90	=	348.67	mq
5	17.60	x	6.60	=	116.16	mq
6	49.70	x	27.30	=	1356.81	mq
7	33.30	x	28.20	=	939.06	mq
8	21.30	x	12.50	=	266.25	mq
9	12.50	x	13.40	/2=	83.75	mq
10	7.80	x	3.70	=	28.86	mq
11	9.10	x	9.00	/2=	40.95	mq
12	5.00	x	2.00	=	10.00	mq
13	3.40	x	2.40	=	8.16	mq
				Totale	**5296.44**	**mq**

Tettoie Figura						
14	30.70	x	3.90	=	119.73	mq
15	14.80	x	2.10	=	31.08	mq
16	14.00	x	5.90	=	82.60	mq
				Totale	**233.41**	**mq**

Riepilogo EDIFICIO C		
Totale S.L.P.	**5296.44**	**mq**
Totale superficie non abitabile	**233.41**	**mq**
Totale superficie esistente	**5529.85**	**mq**

EDIFICIO C - SCALA 1:500

Foto 05 prospetto est edificio C

Foto 06 prospetto ovest edicicio C

Foto 07 prospetto nord edificio C

Foto 08 interno edificio C

TABELLA RIASSUNTIVA S.L.P.

Edificio A	mq. 3.858,40
Edificio B	mq. 10. 816,88
Edificio C	mq. 5.296,44
Edificio D	mq. 28,56
Edificio E	mq. 27,30
Edificio F	mq. 2.251,21
Edificio H	mq. 481,10
Edificio I	mq. 701,18
Edificio L	mq. 466,37
Edificio M	mq. 712,01
Edificio O	mq. 2.259,42
Edificio Q	mq. 120,00
Edificio R	mq. 236,16
Edificio S	mq. 239,98
Edificio T	mq. 369,40
Edificio U	mq. 212,52
Edificio V	mq. 346,10
Totale S.L.P.	**mq. 28.423,03**

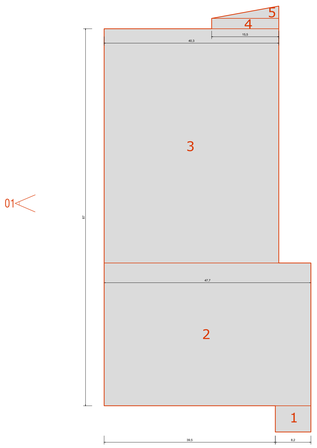

Edificio A Piano terra Figura						
1	8.20	x	6.00	=	49.20	mq
2	33.00	x	47.70	=	1574.10	mq
3	54.00	x	40.30	=	2176.20	mq
4	15.50	x	2.40	=	37.20	mq
5	15.50	x	2.80	/2=	21.70	mq
				Totale	**3858.40**	**mq**

Riepilogo EDIFICIO A		
Totale S.L.P.	**3858.40**	**mq**

EDIFICIO A - SCALA 1:500

Foto 01 prospetto ovest edificio A

Foto 02 prospetto sud edificio B

Foto 03 prospetto nord edificio B

Foto 04 interno edificio B

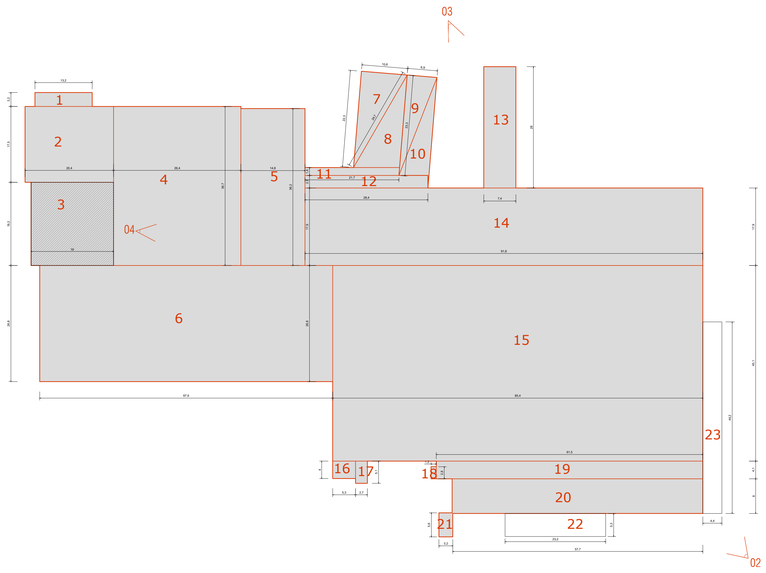

Edificio B Piano terra Figura						
1	13.12	x	3.20	=	41.98	mq
2	29.40	x	17.50	=	357.00	mq
4	29.40	x	36.70	=	1078.98	mq
5	36.20	x	14.80	=	535.76	mq
6	67.60	x	26.80	=	1811.68	mq
7	22.30	x	10.60	/2=	118.19	mq
8	23.30	x	10.60	/2=	123.49	mq
9	23.30	x	6.90	/2=	80.38	mq
10	22.70	x	6.70	/2=	76.04	mq
11	21.70	x	1.80	=	39.06	mq
12	28.40	x	2.90	=	82.36	mq
13	28.00	x	7.40	=	207.20	mq
14	91.80	x	17.90	=	1643.22	mq
15	85.40	x	45.10	=	3851.54	mq
16	4.00	x	5.30	=	21.20	mq
17	5.10	x	2.70	=	13.77	mq
18	2.80	x	1.20	=	3.36	mq
19	61.50	x	4.10	=	252.15	mq
20	57.70	x	8.00	=	461.60	mq
21	5.60	x	3.20	=	17.92	mq
				Totale	**10816.88**	**mq**

Locali tecnici Figura						
3	19.20	x	19.00	=	364.80	mq
				Totale	**364.80**	**mq**

Tettoie Figura						
22	22.20	x	5.30	=	118.72	mq
23	42.20	x	4.40	=	185.68	mq
				Totale	**304.40**	**mq**

Riepilogo EDIFICIO B		
Totale S.L.P.	**10816.88**	**mq**
Totale superficie non abitabile	**668.40**	**mq**
Totale superficie esistente	**11468.08**	**mq**

EDIFICIO B - SCALA 1:500

Comune di Monza
Provincia di Monza e Brianza

P.A. relativo all'Ambito AT_19
Via Val d'Ossola, Ex Garbagnati

Tavola 05a

Rilievo Stato di fatto:
Calcolo superficie degli immobili
Edifici A, B, C

Scala: 1:1.000 - 1:500

PROGETTISTA INCARICATO: Arch. Franco Oggioni

COMMITTENTE:
Giacomo Garbagnati Spa

COLLABORATORI: Arch. Roberto Rubini

Agg. : 17 Gennaio 2018

DISEGNATO DA : RR

CONTROLLATO DA : FO

Data : 05 Maggio 2017

Riferimento atti:

Commessa : 144_MB_MO/13

Progressivo tavola: 07

OGGIONI & ASSOCIATI INGEGNERIA ARCHITETTURA URBANISTICA
SERVIZI PER L'INNOVAZIONE E LA TRASFORMAZIONE DELLE CITTA'
Via Cavallotti, 29 - 20052 MONZA (MB) Italy
tel. 039 6083549-472 - fax. 039 6083529

File : Z:\monza\via_valdossola_garbagnati_PA_144_MB_MO_13\3_consegnati_e_originali\2018-01-17_Integrazioni PA\Tavole\Tavola 05a-05b-05c-05d-05e - Rilievo Stato Di Fatto.dwg

E' VIETATA LA RIPRODUZIONE IN QUALSIASI FORMA,SENZA AUTORIZZAZIONE DELLA OGGIONI E ASSOCIATI, I TRASGRESSORI SARANNO PERSEGUITI A NORMA DI LEGGE