

PLANIMETRIA DELLO STATO DI CONSERVAZIONE DEGLI IMMOBILI - SCALA 1:1.000

PLANIMETRIA DELLO STATO DI CONSERVAZIONE DEGLI IMMOBILI

LEGENDA:

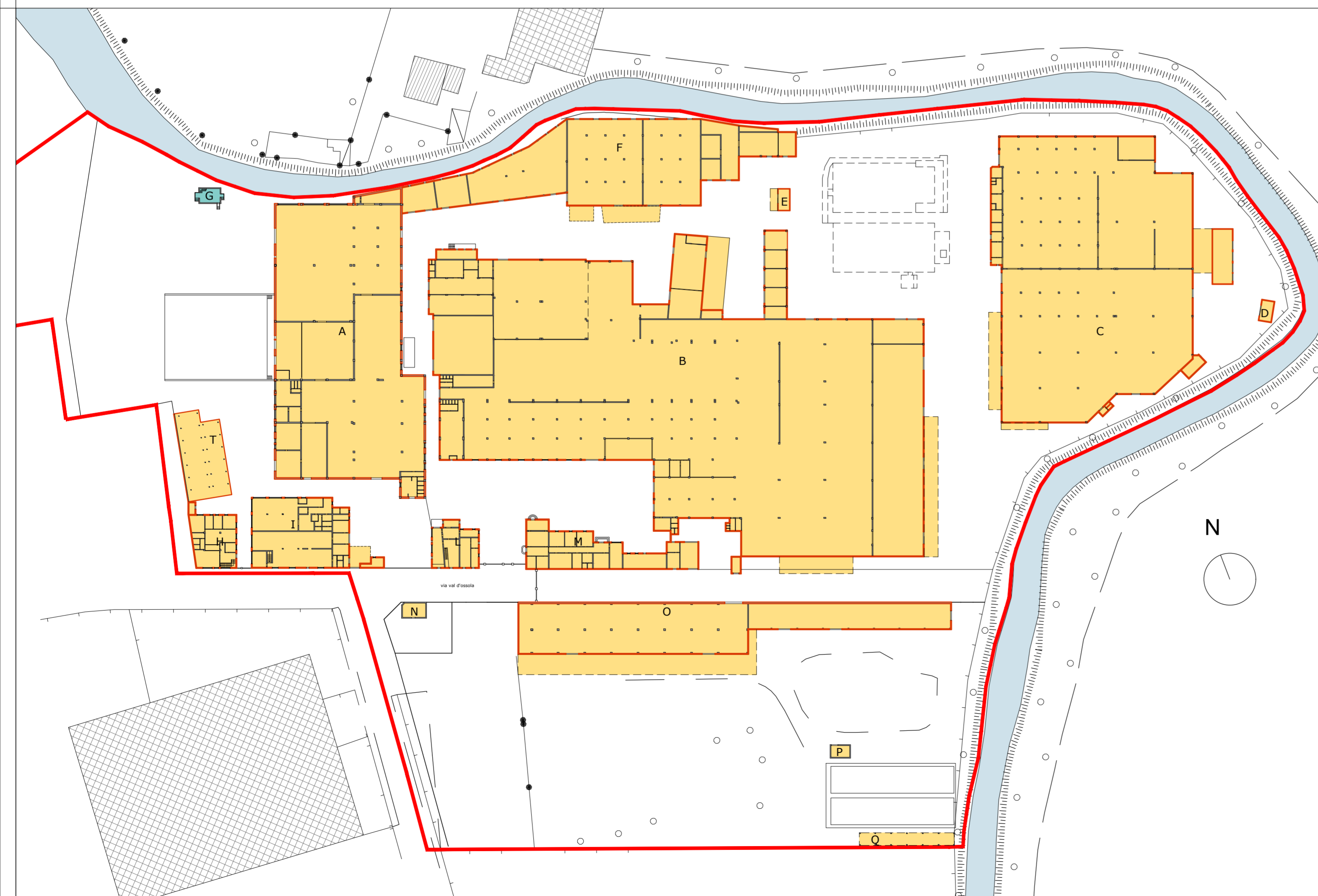
Stato di conservazione

- Buono
- Normale
- Insufficiente

PLANIMETRIA DELLE DEMOLIZIONI

LEGENDA:

- Demolizione
- Mantenimento



PLANIMETRIA DELLE DEMOLIZIONI - SCALA 1:1.000

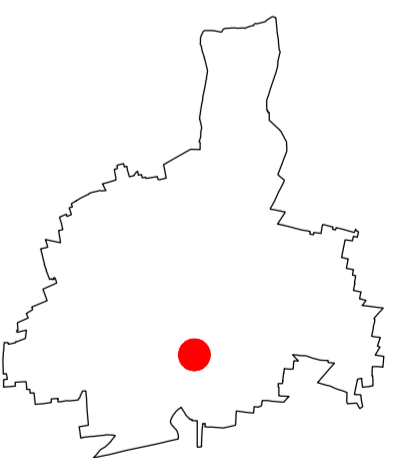
Comune di Monza
Provincia di Monza e Brianza



P.A. relativo all'Ambito AT_19
Via Val d'Ossola, Ex Garbagnati

Tavola 06

Stato di conservazione degli immobili - Demolizioni



Scala: 1:1.000

PROGETTISTA INCARICATO: Arch. Franco Oggioni

COMMITTENTE:
Giacomo Garbagnati Spa

COLLABORATORI: Arch. Roberto Rubini

Agg.:

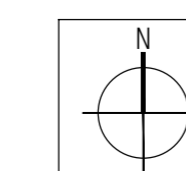
DISEGNATO DA: RR

CONTROLLATO DA: FO

Data: 05 Maggio 2017

Riferimento atti:

Commessa: 144_MB_MO/13



Progressivo tavola: 12

