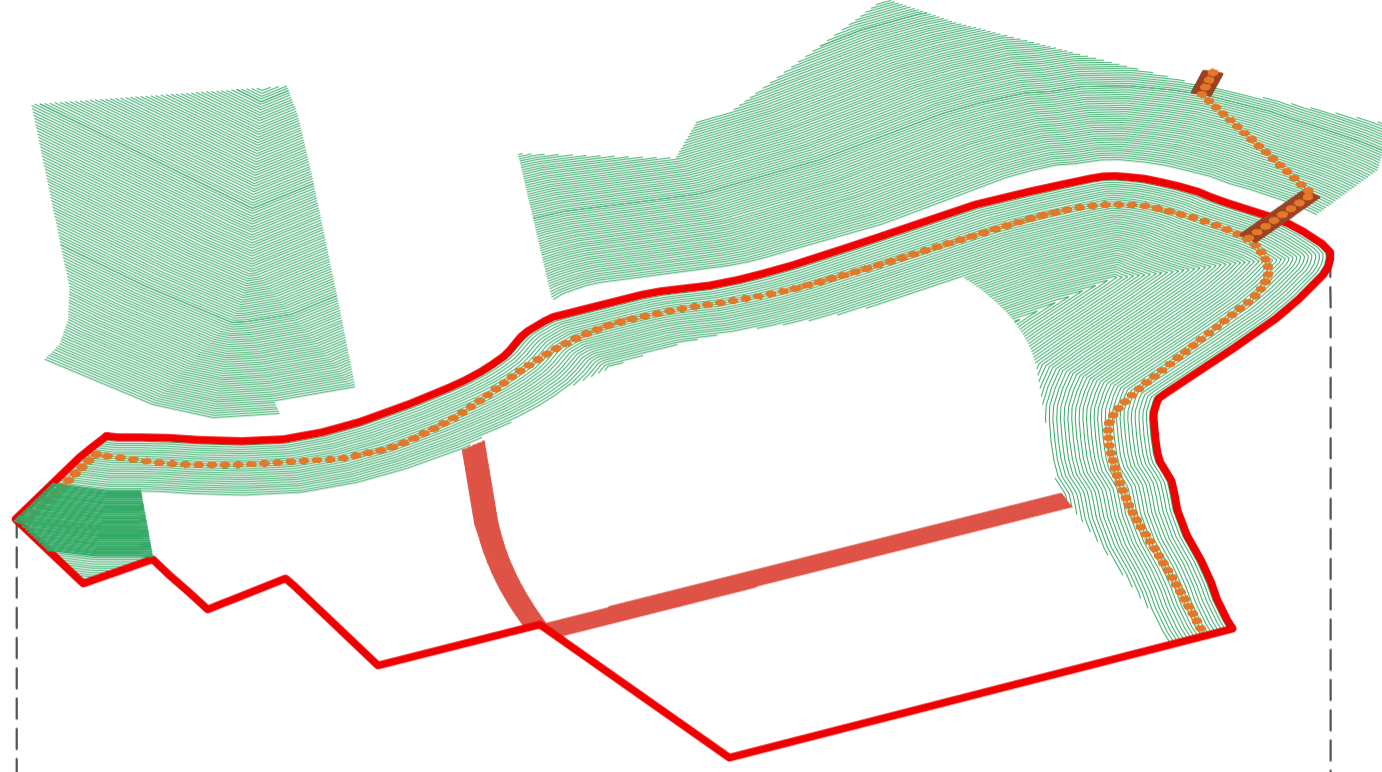
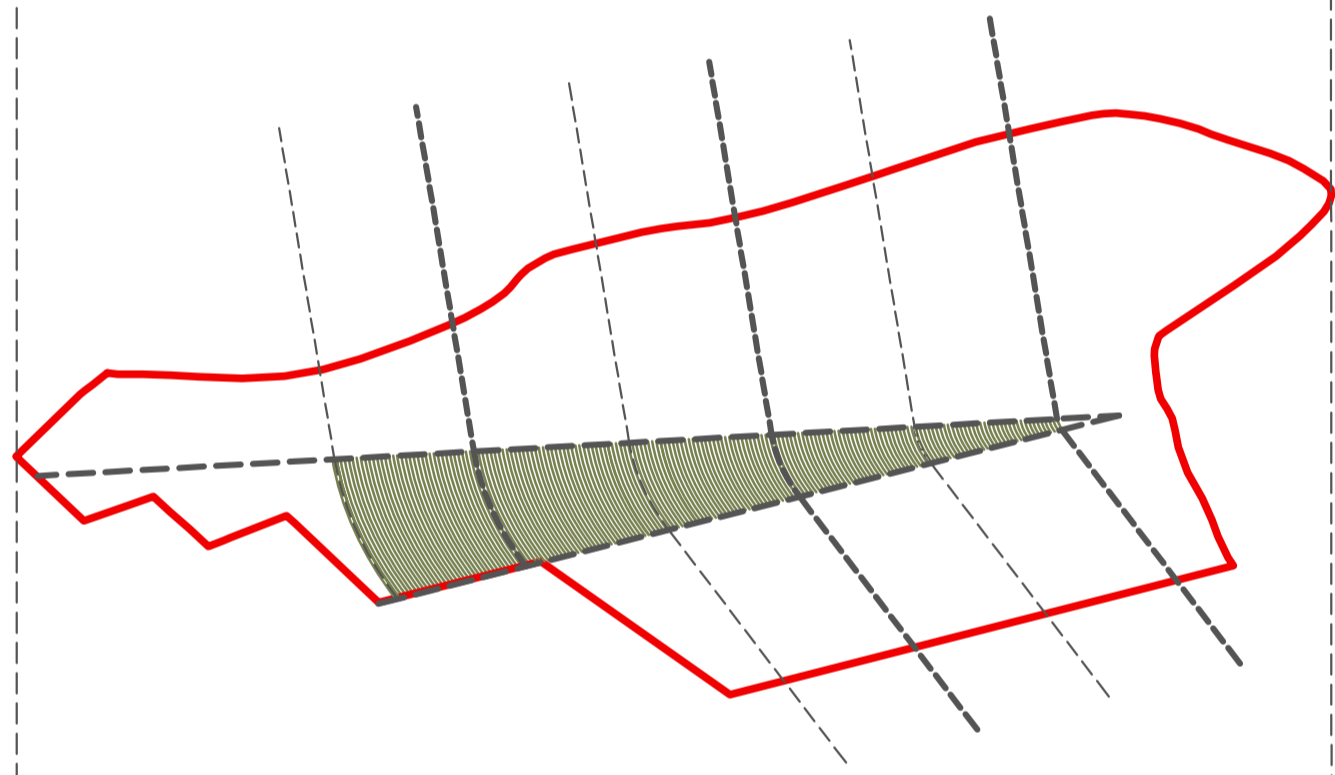


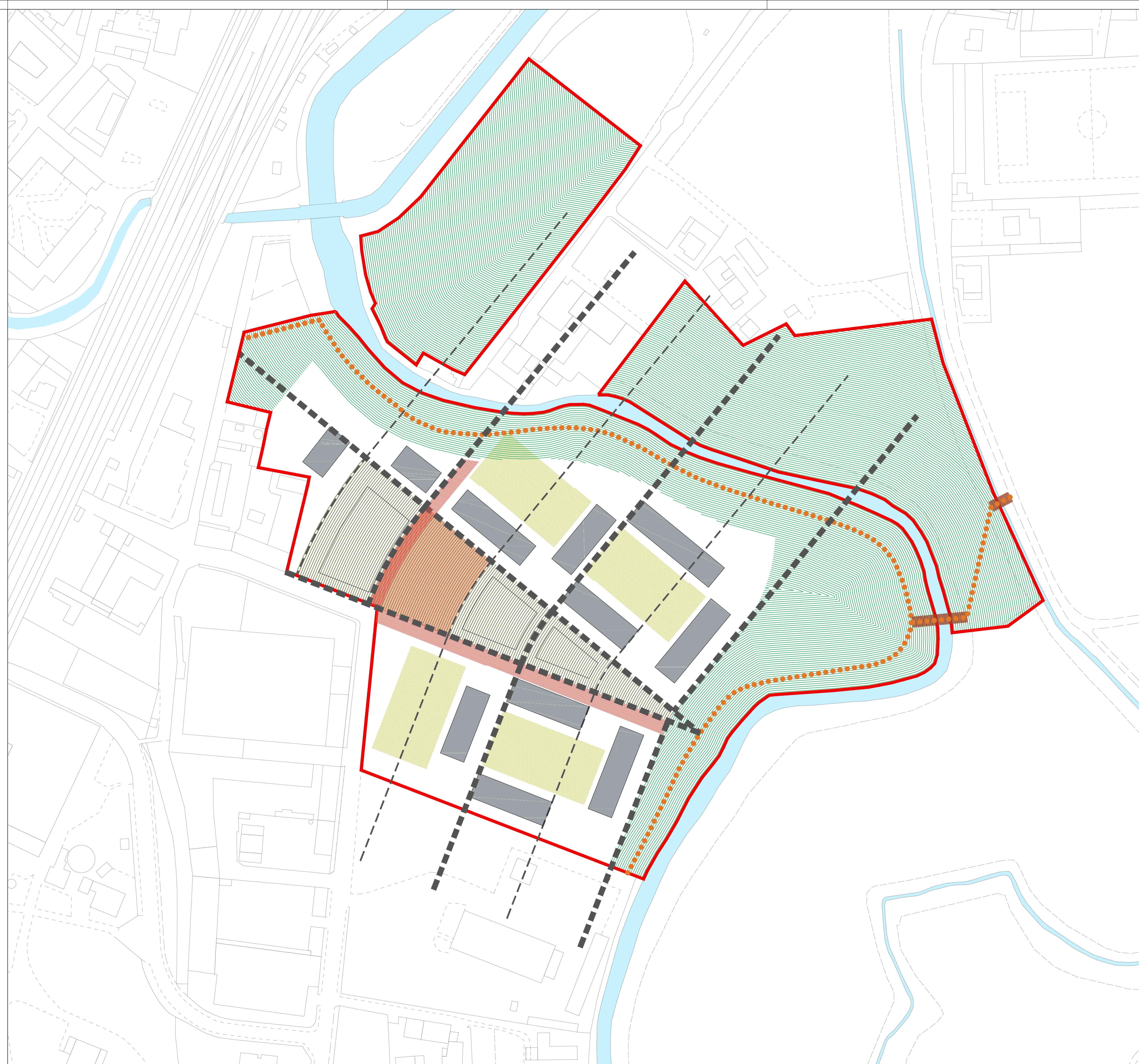
1 - Aree verdi e percorsi a mobilità lenta



2 - Nuovo tessuto urbano con area centrale dei servizi



3 - Edificato con relativi spazi di servizio



- Obiettivi progettuali**
- Valorizzazione ambientale delle sponde e dell'ansa del Lambro attraverso la realizzazione di aree verdi a parco
  - Creazione di nuovi percorsi ciclopedonali di connessione tra città e verde
  - Realizzazione di un ponte ciclopedonale fra le due sponde del Lambro
  - Definizione di un nuovo tessuto urbano adeguando la maglia originaria del sito alla forma naturale del fiume
  - Realizzazione di assi a mobilità lenta che mettano in relazione piazze e strutture collettive con il loro contesto e che creino una connessione fra l'edificato esistente e il percorso lungo il Lambro
  - Individuazione di un'area centrale strategica in cui posizionare piazze e edifici a destinazione commerciale, ricettiva, sportiva e ad uso uffici
  - Realizzazione di spazi liberi a pavimentati per le strutture polifunzionali
  - Realizzazione di spazi liberi verdi per la residenza

Comune di Monza  
Provincia di Monza e Brianza



P.A. relativo all'Ambito AT\_19  
Via Val d'Ossola, Ex Garbagnati

**Tavola 09**  
Indicazioni progettuali



Scala: 1:1.000

PROGETTISTA INCARICATO: Arch. Franco Oggioni  
COLLABORATORI: Arch. Roberto Rubini  
DISEGNATO DA: RR  
Riferimento atti:

COMMITTENTE:  
Giacomo Garbagnati Spa  
Agg. :  
Data: 05 Maggio 2017  
Commessa: 144\_MB\_MO/13