


- LEGENDA
-  Ambito di intervento
 -  Reticolo idrografico
 -  Aree verdi
 -  Percorsi Ciclopedonali
 -  Ponti ciclopedonali
 -  Piazze/ percorsi pedonali
 -  Parcheggi a raso
 -  Accessi carrabili
 -  Ingombro indicativo dell'edificio in pianta
 -  1 Edificio commerciale/residenziale
 -  2 Edificio polifunzionale
 -  3 Struttura ricreativa/sportiva

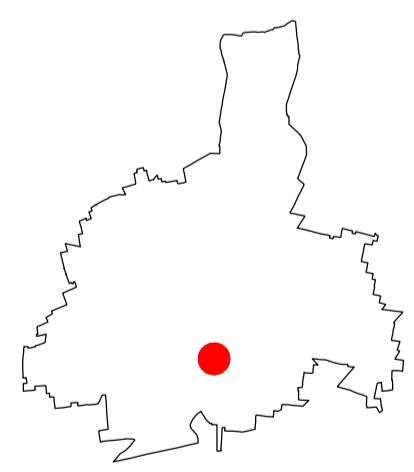


Comune di Monza
Provincia di Monza e Brianza



P.A. relativo all'Ambito AT_19
Via Val d'Ossola, Ex Garbagnati

Tavola 10
Planivolumetrico



Scala: 1:1.000 - 1:500

PROGETTISTA INCARICATO: Arch. Franco Oggioni

COMMITTENTE:
Giacomo Garbagnati Spa

COLLABORATORI: Arch. Roberto Rubini

Agg.:

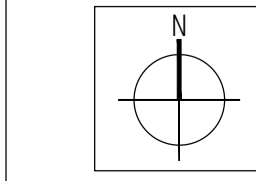
DISEGNATO DA: RR

CONTROLLATO DA: FO

Data: 05 Maggio 2017

Riferimento atti:

Commessa: 144_MB_MO/13



Progressivo tavola: 17



SEZIONE AA' - SCALA 1:500

