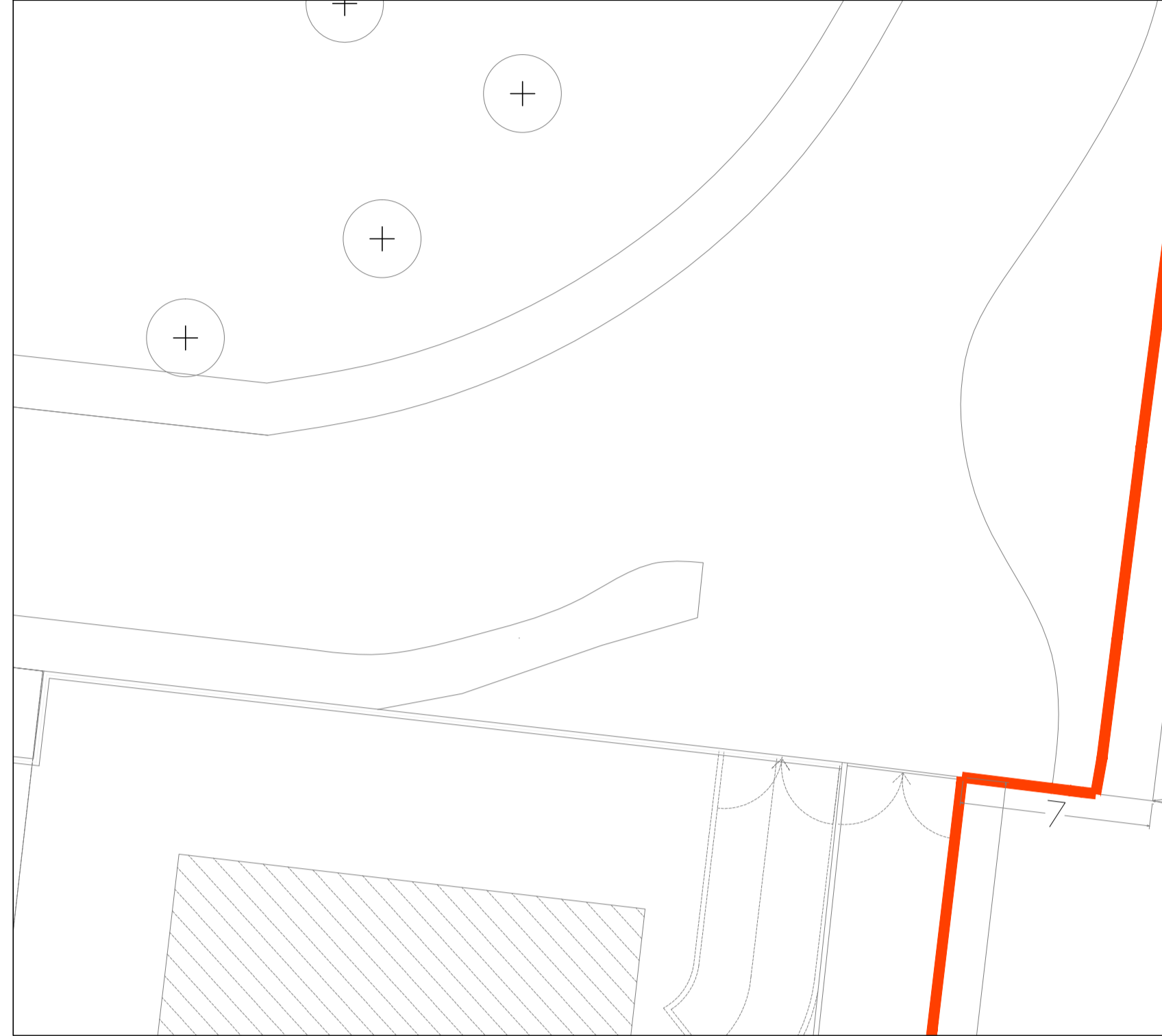



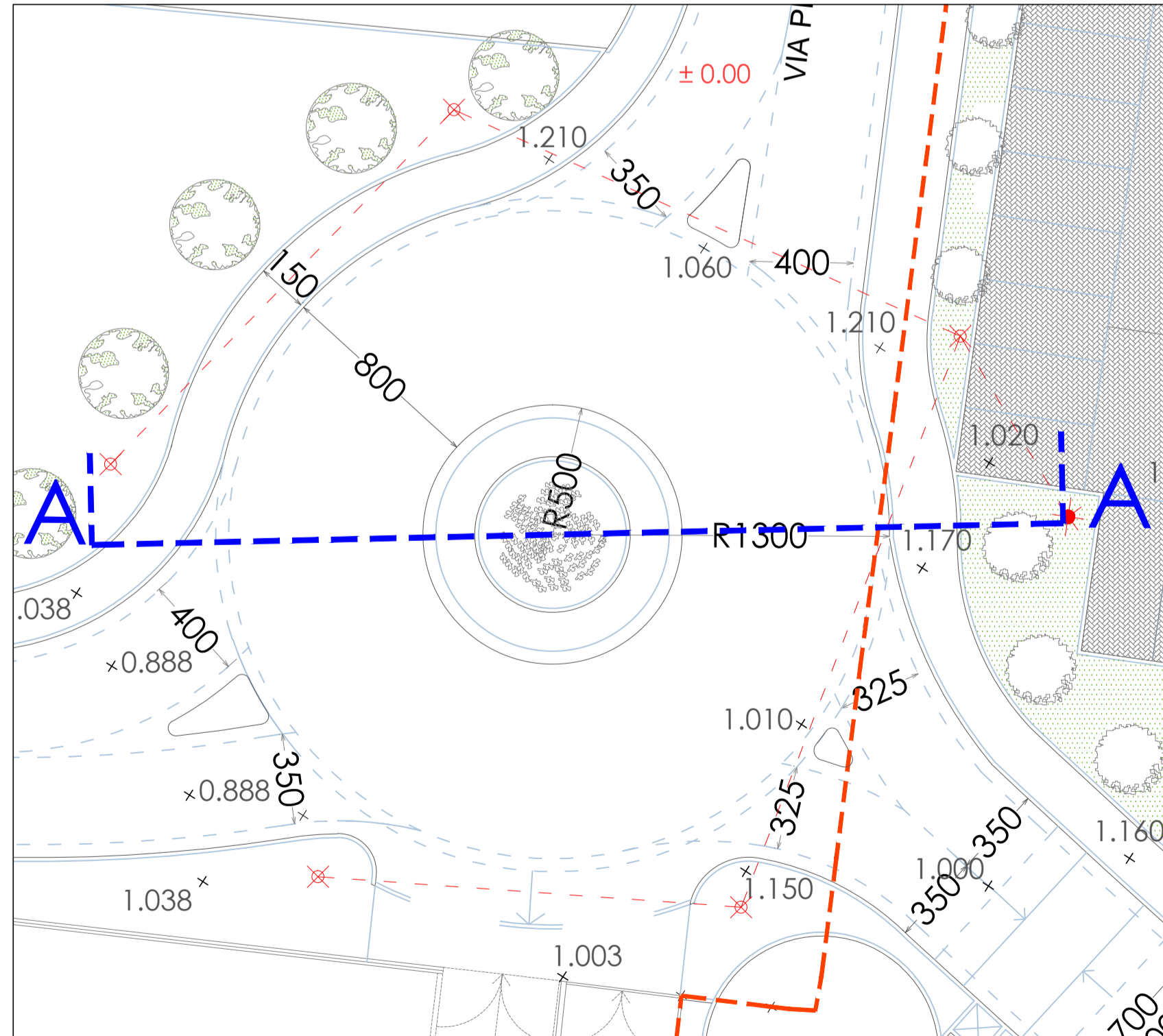
PLANIMETRIA STATO DI FATTO
ROTONDA STRADA VIA BOSISIO 1:200



PLANIMETRIA COMPARATIVA
ROTONDA STRADA VIA BOSISIO 1:200



PLANIMETRIA STATO FUTURO
ROTONDA STRADA VIA BOSISIO 1:200



SEZIONE A - A SCALA 1:20

FORMAZIONE ROTONDA DI VIA PIETRO BOSISIO
PLANIMETRIA - scala 1:200

NUOVE ESSENZE ARBOREE PER AIUOLA:

- AESCULUS CARNEA
- POPULUS NIGRA

DEMOLIZIONI (stato di fatto)

COSTRUZIONI (stato di futuro)

NUOVI PUNTI LUCE:

- PALO ILLUMINAZIONE IN METALLO (h. mt. 12.00)
- PALO IN METALLO (h. mt. 10.00)

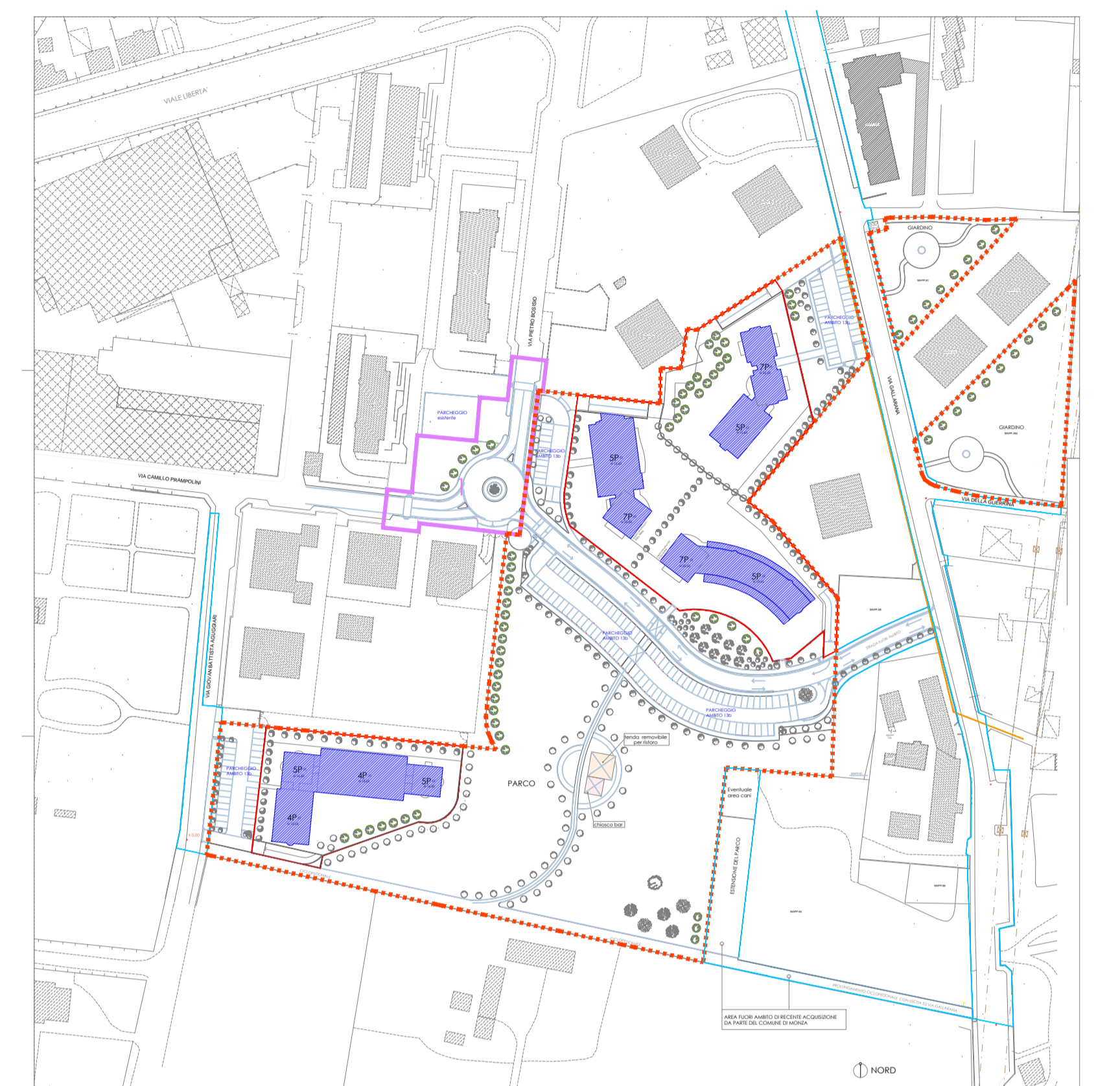
RETE ELETTRICA IN ESTENSIONE

linea di sezione

± 0.00 / + 1.000 quote di progetto

NORD

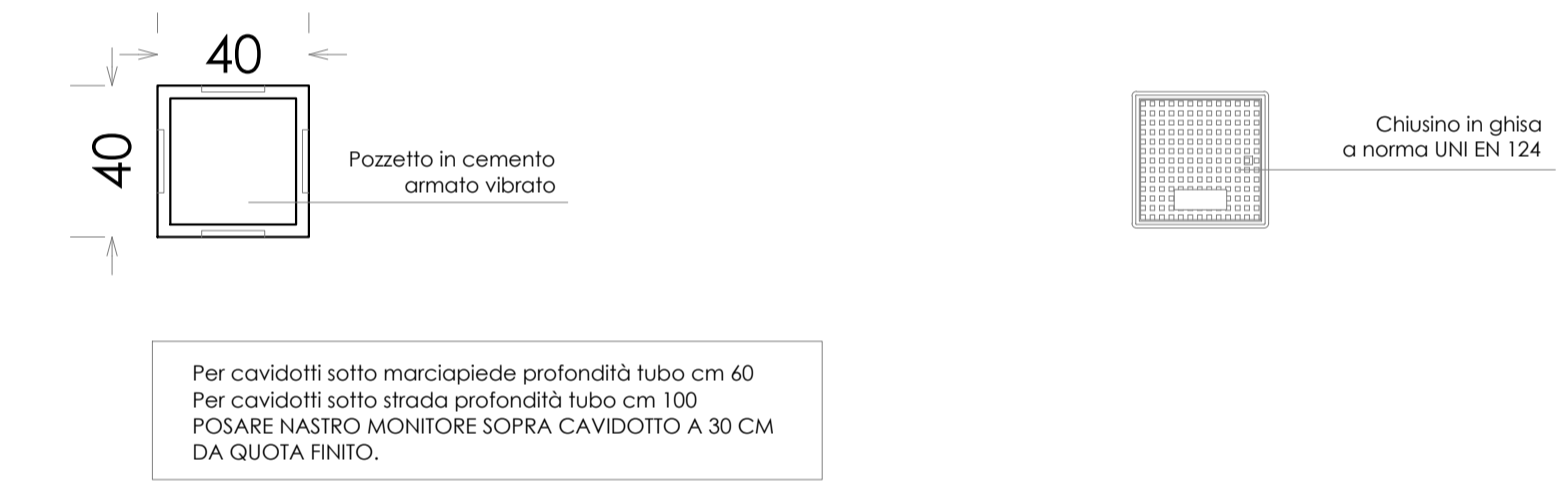
PLANIVOLUMETRICO SCALA 1: 2000



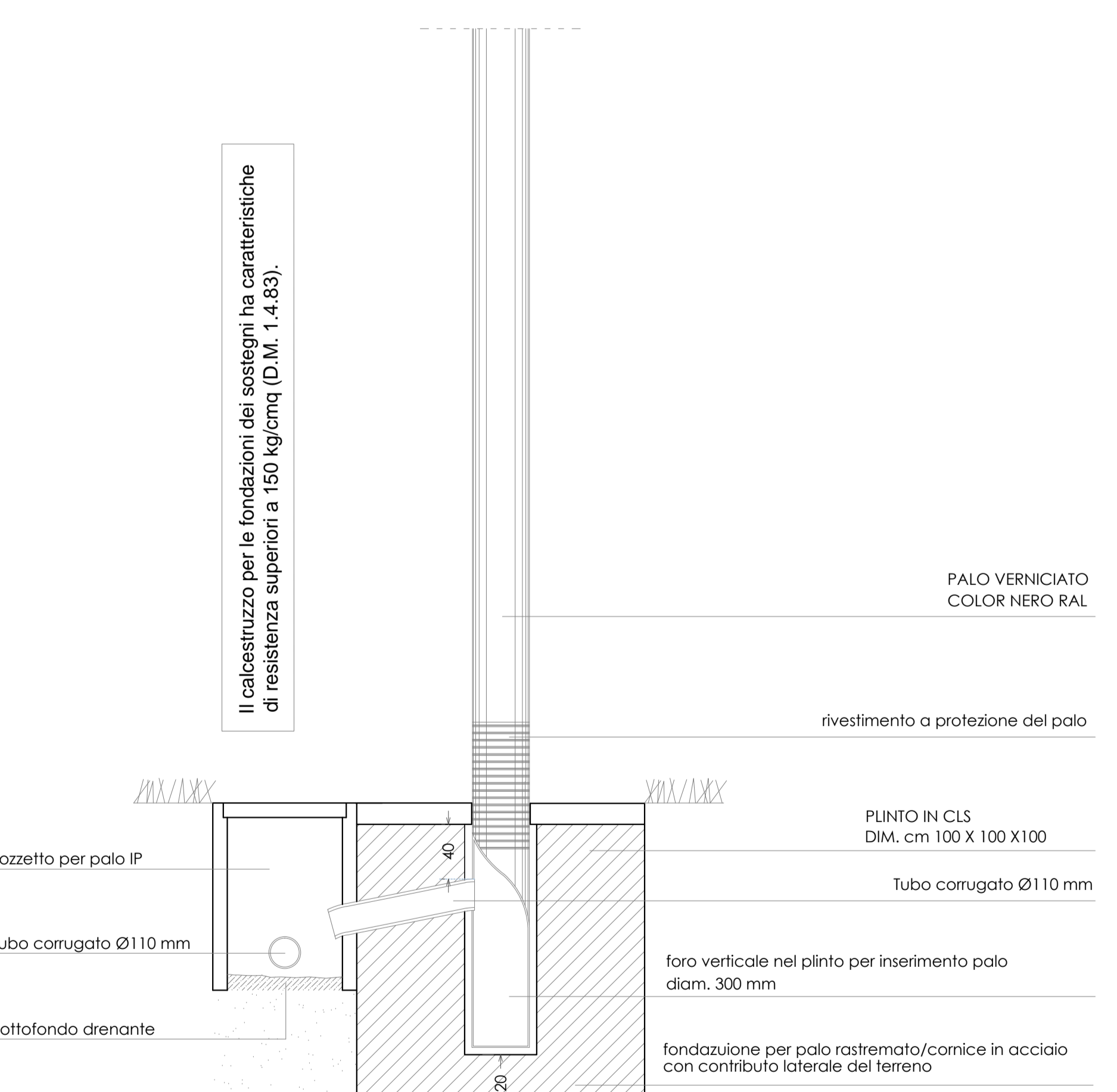
PERIMETRO AMBITO 13b

FORMAZIONE ROTATORIA VIA PIETRO BOSISIO

PARTICOLARE POZZETTO PER PALO IP scala 1:20



Per condotti sotto manto stradale profondità tubo cm 40
Per cunicoli sotto manto stradale profondità tubo cm 150
POSARE NASTRO INDICATORE SOPRA CAVODOTTO A 30 CM
DA QUESTA FRECCIA



PLINTO E POZZETTO PER PALO ILLUMINAZIONE (H max = 12 m)
SCALA 1:20

AMBITO STRATEGICO 13 b VIA AMATI - MONZA

Stig. Andreoli - Barlassina - Brambilla - Minola

FORMAZIONE ROTATORIA VIA PIETRO BOSISIO -

PIANTE: stato di fatto - comparativo - stato futuro - SEZIONE - PLANIMETRIA

scala 1:200 - scala 1:20 - scala 1:2000

data: marzo 2014
oggi, aprile 2017

studio di architettura
via gondar n° 51 - 20090 - monza mb - tel.-fax. 039.2274031 e-mail: studio@architettura@libero.it