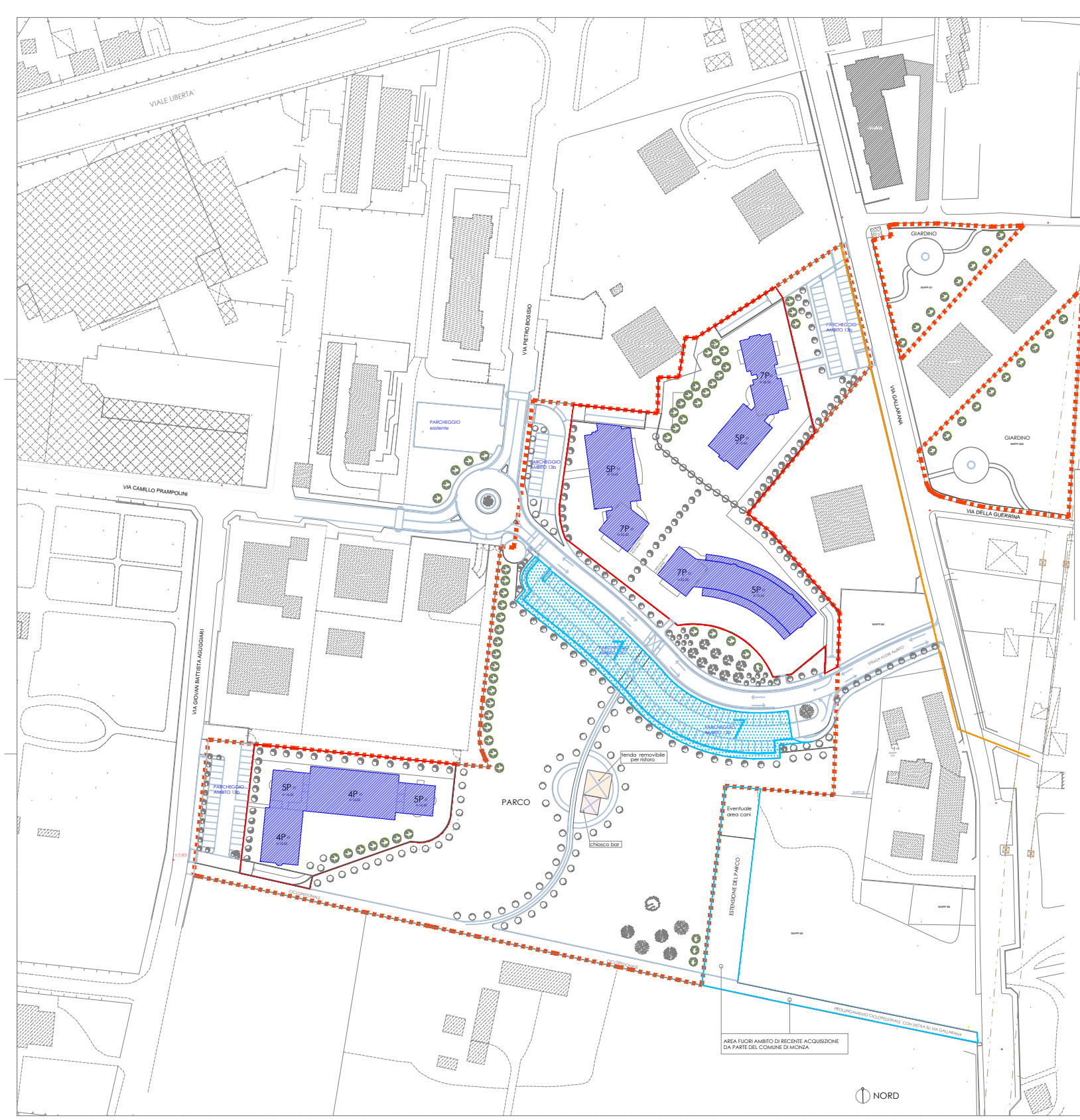


PLANIVOLUMETRICO SCALA 1:2000



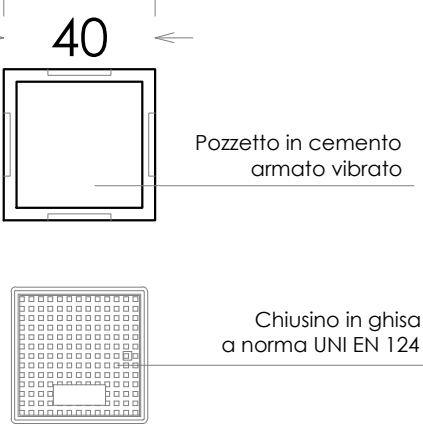
- PERIMETRO AMBITO 13b
- PARCHEGGIO CENTRALE AL SERVIZIO DEL PARCO E DELL'INSEDIAMENTO

FORMAZIONE PARCHEGGIO CENTRALE AL SERVIZIO DEL PARCO E DELL'INSEDIAMENTO
PLANIMETRIA - scala 1:200

- superfici in autobloccante carrabile
- NUOVE ESSENZE ARBOREE PER AIUOLA:
 - ROBINIA PSEUDOACACIA "UMBRACULIFERA"
- SCHEMA RACCOLTA ACQUE METEORICHE:
 - RACCOLTA ACQUE PARCHEGGIO CON ALLACCIAMENTO ALLA RETE DI SMALTIMENTO
- NUOVI PUNTI LUCE:
 - PALO IN METALLO (h. mt. 4.00) - con ottica ciclabile
 - PALO IN METALLO A DOPPIO PROIETTORE (h. mt. 10.00)
 - PALO IN METALLO (h. mt. 12.00)
- RETE ELETTRICA IN ESTENSIONE

- linea di sezione
- quote di progetto
- ± 0.00 / + 1.000
- NORD

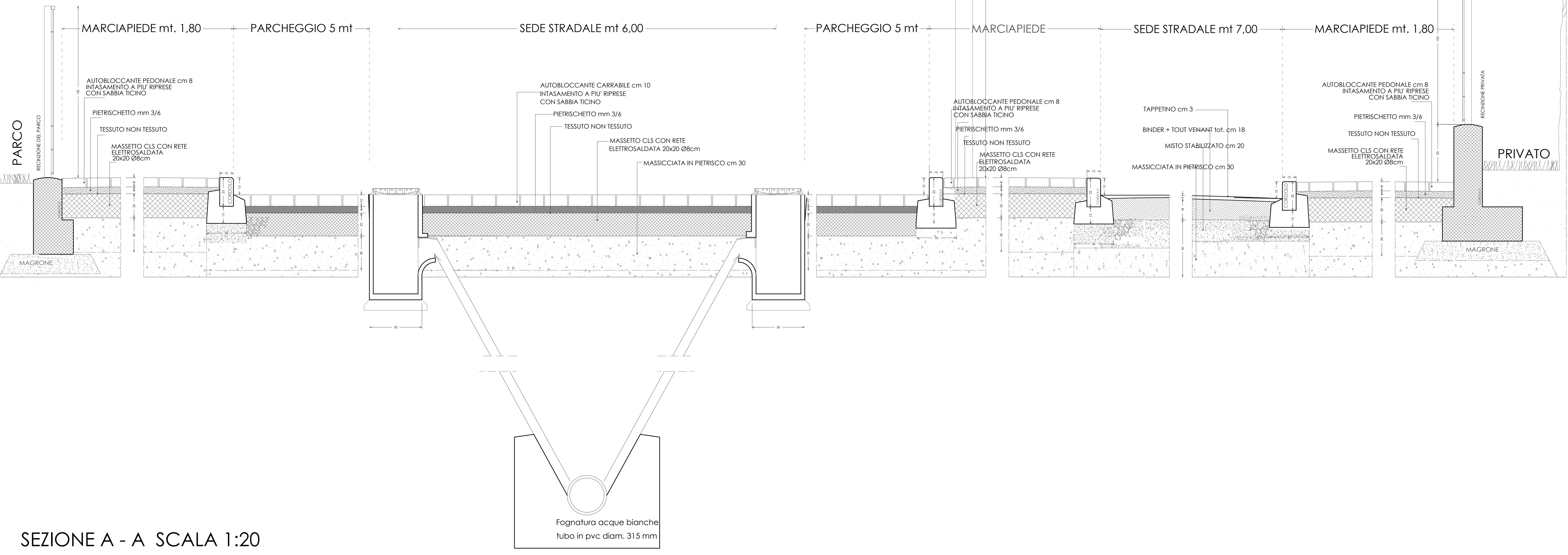
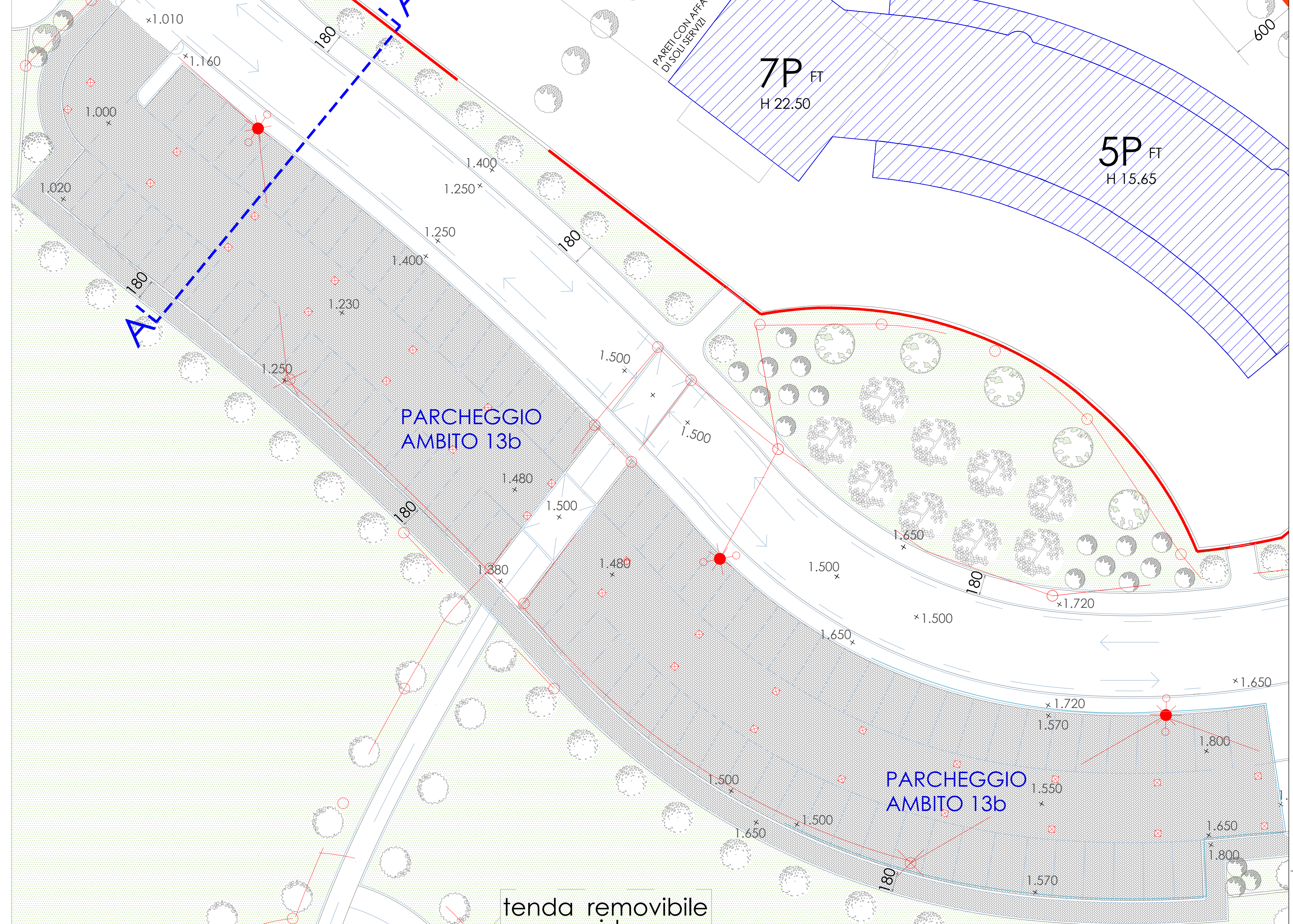
PARTICOLARE POZZETTO PER PALO IP scala 1:20



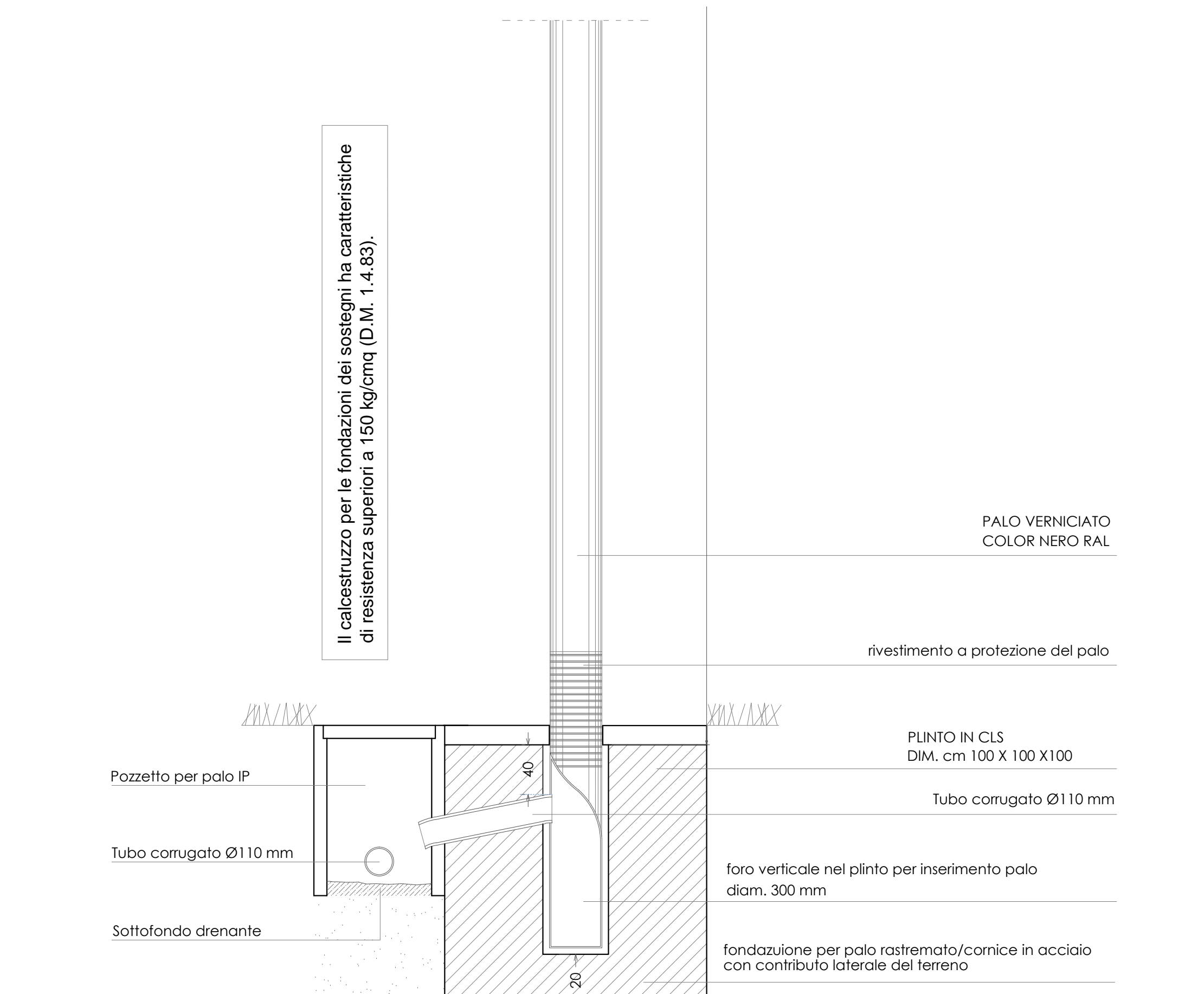
Per cavidotti sotto marciapiede profondità tubo cm 40
Per cavidotti sotto strada profondità tubo cm 100
POLLICARE HASTRO MONITORE SOPRA CAVIDOTTO A 30 CM DA QUOTTA FINCO.

ROBINIA PSEUDOACACIA "UMBRACULIFERA"

PLANIMETRIA PARCHEGGIO CENTRALE AL SERVIZIO DEL PARCO E DELL'INSEDIAMENTO 1:200



SEZIONE A - A SCALA 1:20



PLINTO E POZZETTO PER PALO ILLUMINAZIONE (H max = 12 m) SCALA 1:20

AMBITO STRATEGICO 13 b VIA AMATI - MONZA

Sigg. Andreoli - Barlassina - Brambilla - Minola

PARCHEGGIO CENTRALE AL SERVIZIO DEL PARCO E DELL'INSEDIAMENTO - n° 7
PIANTA - SEZIONE - PLANIMETRIA

scala 1:200 - SCALA 1:20 - SCALA 1:2000

data: marzo 2014
oggi: aprile 2016
oggi: aprile 2017

labio baldoni architetto
via gondar n° 51 20100 Monza mb tel-fax. 039.2274051 e-mail: studioarchbaldoni@libero.it