PLANIMETRIA STATO DI FATTO

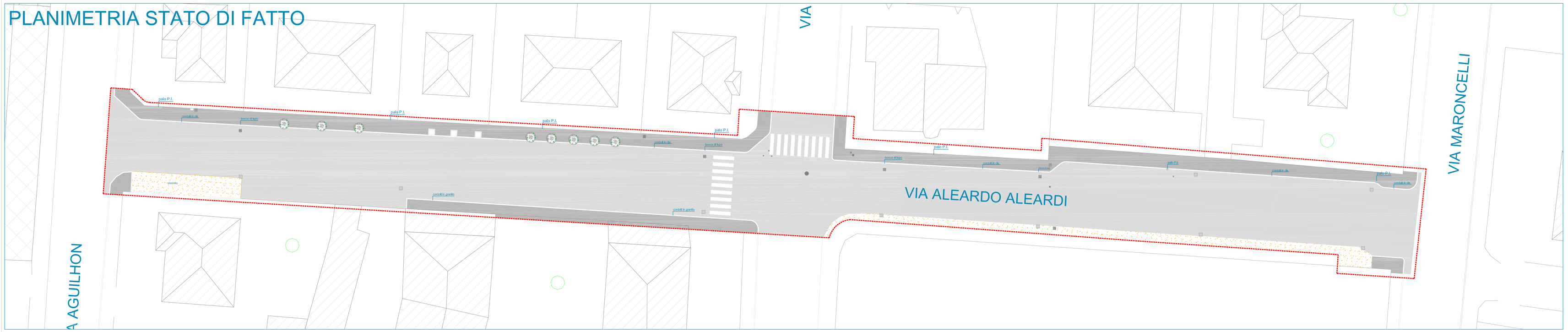

PLANIMETRIA PROGETTO

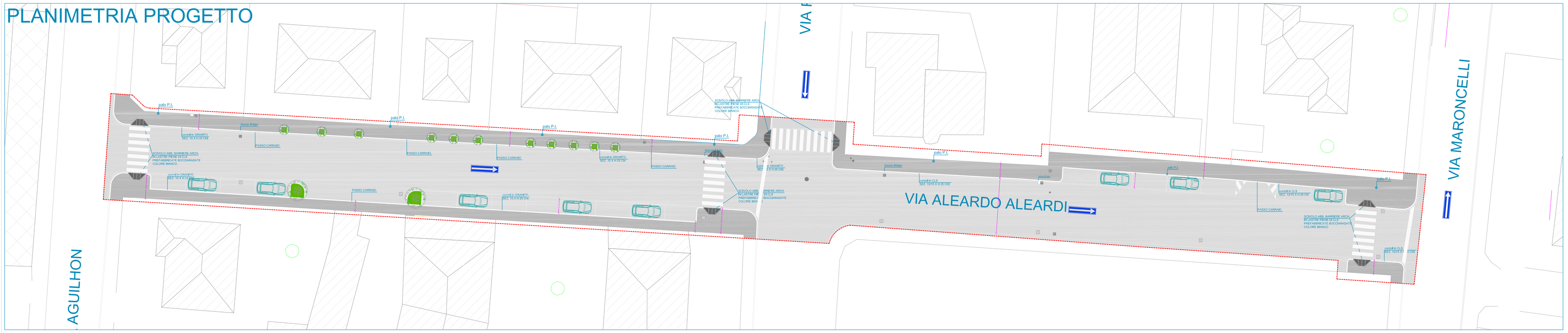

PLANIMETRIA SOVRAPPOSIZIONI E LAVORAZIONI

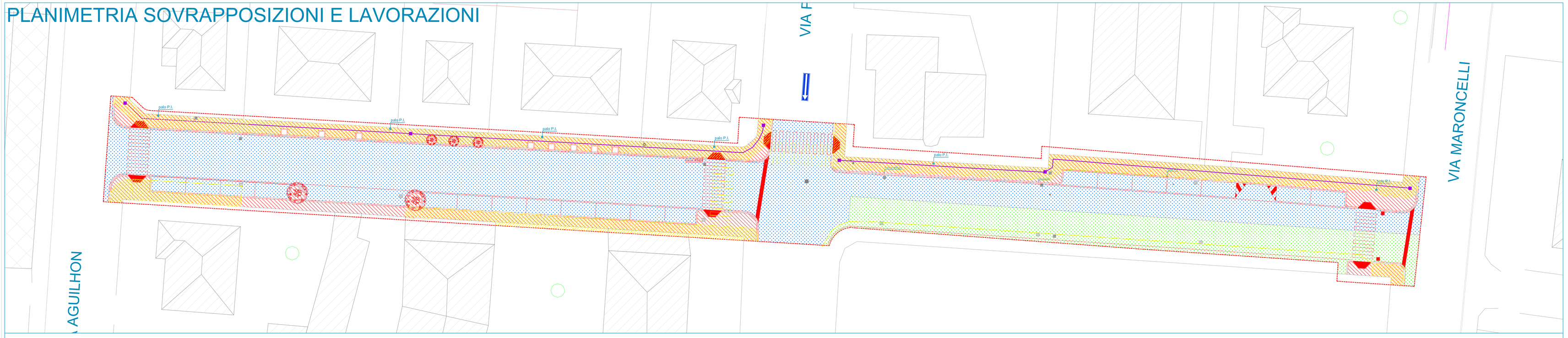

DEMOLIZIONE MARCIAPIEDE
(DEMOLIZIONE TAPPETINO E MASSETTO H MEDIA CM 12 +
SCAVO H MEDIA CM 14)
DEMOLIZIONE CORDOLI IN CLS SE PRESENTI
RIMOZIONE CORDOLI IN GRANITO (SE PRESENTI)
CERNITA ED ACCATASTAMENTO PER RIUSO

COSTRUZIONE MARCIAPIEDE
TAPPETINO USURA FINE CM 4 + MASSETTO CM 12 CON
INTERPOSTA RETE ELETTROSALDATA + SOTTOFONDO CM 10)
NUOVI CORDOLI IN CLS E/O
RICOLLOCAMENTO/INTEGRAZIONE CORDOLI IN GRANITO

SCARIFICAZIONE CM 8 +
RIFACIMENTO BINDER CM 4 +
TAPPETINO USURA CM 4

SCARIFICAZIONE CM 4 +
RIFACIMENTO TAPPETINO USURA
CM 4

FORNITURA E POSA CAVIDOTTO FLESSIBILE
CORRUGATO E POZZETTI ISPEZIONE PER
FUTURI INTERRAMENTI DI CAVI

N

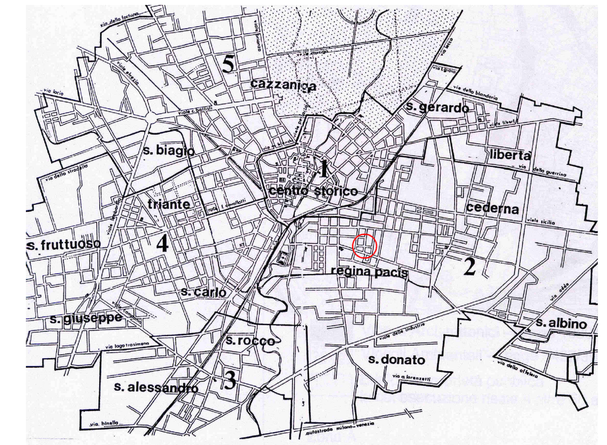

LOCALIZZAZIONE AREA



LA SEGNALETICA VERTICALE VERRA' MANTENUTA E/O RIMOSSA E/O INTEGRATA SU INDICAZIONE DELLA D.L. A CARICO E SPESE DELL'IMPRESA APPALTATRICE. I NUOVI CARTELLI SEGNALETICI , DI QUALSIASI FORMA E DIMENSIONE DOVRANNO AVERE SUPPORTO IN ALLUMINIO ESTRUSO E PELLICOLA RIFRANGENTE HIG CLASSE 2; PALO IN ACCIAIO ZINCATO DIAMETRO MM. 60 CON RELATIVA FONDAZIONE, ALTEZZA FINO A M. 4.

SEGNALETICA ORIZZONTALE IN COLLATO ESEGUITA CON PRODOTTI PERMANENTI RIFRANGENTI, ANTISDRUCCIOLEVOLI NEI COLORI PREVISTI DAL CODICE DELLA STRADA. CON GARANZIA DI PERFETTA EFFICENZA DI TRE ANNI.

LAVORAZIONI PER TUTTI CHIUSINI DI QUALSIASI FORMA E DIMENSIONE, GRIGLIE E SARACINESCHE; RIMOZIONE DEL TELAIO, FORMAZIONE DEL NUOVO PIANO DI POSA, POSA DEL TELAIO E DEL COPERCHIO, SIGILLATURA PERIMETRALE CON MALTA PER RIPRISTINI STRUTTURALI FIBRORINFORZATA, REOPLASTICA TIXOTROPICA E ANTIRITIRO.

Settore Mobilità, Viabilità, Reti
Ufficio Progettazione Strade ed Infrastrutture

MANUTENZIONE STRAORDINARIA STRADE, MARCIAPIEDI E ABBATTIMENTO BARRIERE ARCHITETTONICHE - ANNO 2015

Progetto Esecutivo

VIA ALEARDI

Stato di fatto, progetto , sovrapposizioni

disegno n. **5**

luglio 2016

disegnatore
Arch. Massimo Alcamo

scala 1:200

aggiornamenti
.....

Il Responsabile del Procedimento
geom. Luciano Lanzani

Il Progettista
arch. Massimo Alcamo
geom. Alessio Spinelli

Le misure devono essere sempre verificate sul posto. Non rilevare mai le misure in scala sui disegni. L'impresa dovrà verificare la corrispondenza dei disegni rispetto allo stato reale, ed all'occorrenza dovrà modificare ed adattare le misure e pendenze in loco concordando con la D.L. il metodo più opportuno, senza che ciò costituisca in nessun caso incremento di prezzo. A tal proposito per le pendenze, mantenere e raccordare le esistenti controllando che le stesse siano adeguate al deflusso delle acque. L'impresa dovrà eseguire, a proprio carico, i disegni di officina e di cantiere, concordandone con la D.L. i dettagli. Caratteristiche dei materiali vedasi descrizione di capitolato ed elenco prezzi. Tutti i tipi di materiale e relative colorazioni sono a scelta della D.L. su base di campionatura da parte dell'appaltatore.